

Z3828



Oprachtgever:

Rijkswaterstaat RIKZ

## Strandbreedte ontwikkeling nabij Egmond 1999-2004

Datarapport maandelijkse ontwikkeling van het droge strand

Oktober 2004

	<b>bibliotheek</b> postbus 177 - 2300 MH Delft waterbouwkundig laboratorium/WL
<b>BD</b>	62939
<b>WL</b>	Z3828
<b>EXPL</b>	<b>WL   Delft Hydraulics</b>
	 C 146099

Opdrachtgever:


Rijkswaterstaat RIKZ

## Strandbreedte ontwikkeling nabij Egmond 1999-2004

Datarapport maandelijkse ontwikkeling van het droge strand


K.M. Wijnberg en L. Verhage

Oktober 2004



**wl | delft hydraulics**





OPDRACHTGEVER:		Rijkswaterstaat, Rijksinstituut voor Kust en Zee (RIKZ)					
TITEL:		Strandbreedte ontwikkeling nabij Egmond 1999-2004. Data rapport maandelijkse ontwikkeling van het droge strand					
SAMENVATTING:		<p>Op basis van de meest recente strandmeting en kustlodging in maart 2004, is vastgesteld dat nabij Egmond aan Zee de MKL op 3 raaien de BKL overschrijdt: RSP 3825, RSP 3850 en RSP 3875. De indruk bestaat dat het strand hier ook smaller is geworden. Met behulp van maandelijkse karteringen van de ligging van het intergetijdstrand op basis van beelden van het Argus station 'jvspeijk' (locatie vuurtoren) kan bekeken gaan worden of deze indruk niet vertekend is door de slechts jaarlijkse frequentie van opname. Dit rapport levert de data hiervoor aan.</p> <p>Dit datarapport bevat de maandelijkse strandbreedte ontwikkeling van het droge strand (+0.9m tot +3m contour) nabij Egmond aan Zee (RSP 3700 - RSP 3900) over de periode juni 1999 t/m juni 2004. De +0.9m contour positie is bepaald met behulp van beelden van het Argus station 'jvspeijk', de +3m contour positie is bepaald aan de hand van de jaarlijkse Jarkus metingen. Naast een overzicht van de maandelijkse strandkarteringen wordt voor de 3 probleemlocaties (RSP 3825, 3850 en 3875) de strandbreedte ontwikkeling in detail weergegeven.</p>					
REFERENTIES:		Overeenkomst RKZ-1474					
VER	AUTEUR	DATUM	OPMERK.	REVIEW	GOEDKEURING		
1.0	K.M. Wijnberg L. Verhage	14-10-2004		S.G.J. Aarninkhof	T. Schilperoort		
PROJECTNUMMER:		Z3828					
TREFWOORDEN:		Strandbreedte, Argus video monitoring, Egmond aan Zee					
AANTAL BLADZIJDEN:		8					
VERTROUWELIJK:		<input type="checkbox"/> JA, tot (datum)		<input checked="" type="checkbox"/> NEE			
STATUS:		<input type="checkbox"/> VOORLOPIG		<input type="checkbox"/> CONCEPT		<input checked="" type="checkbox"/> DEFINITIEF	