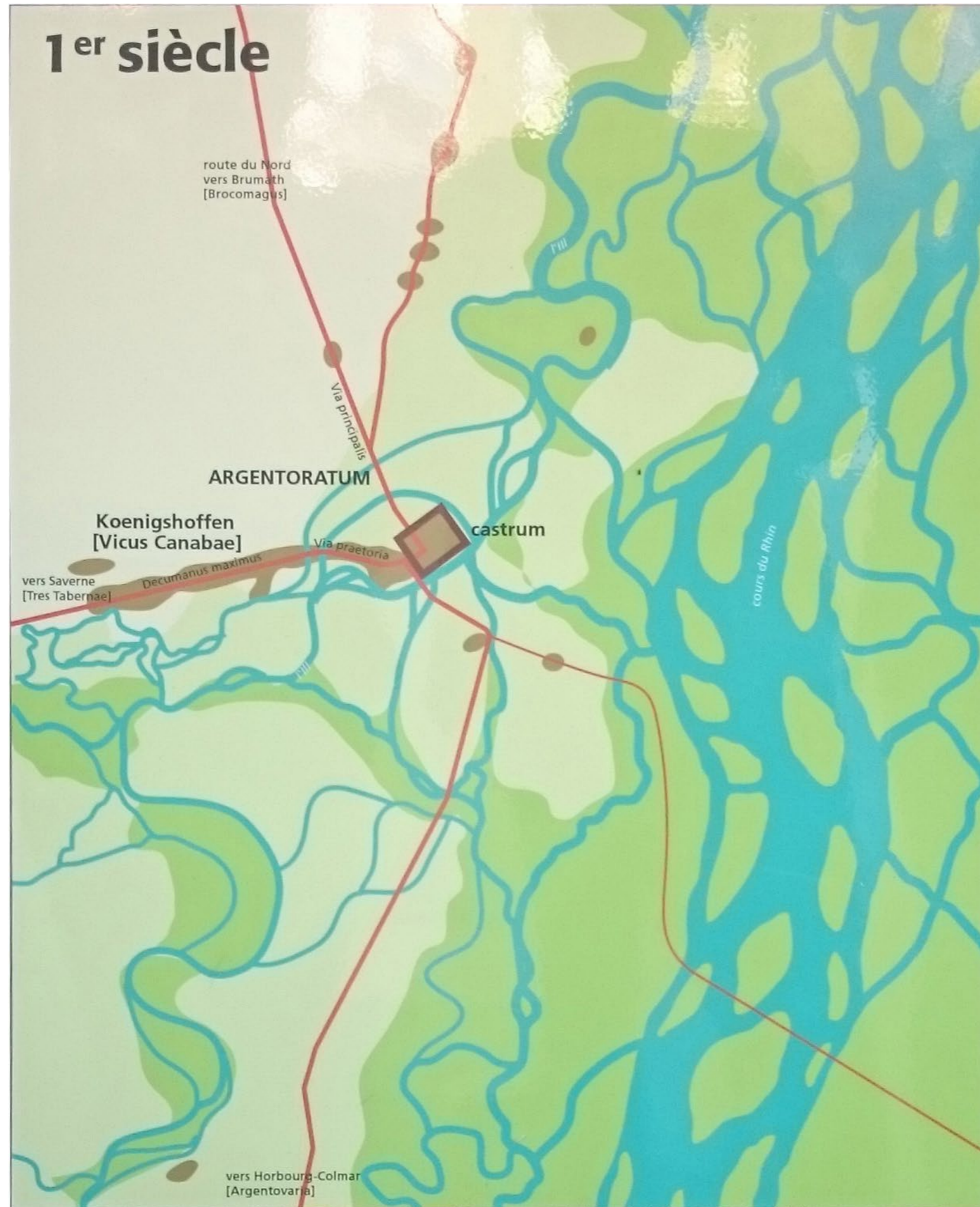


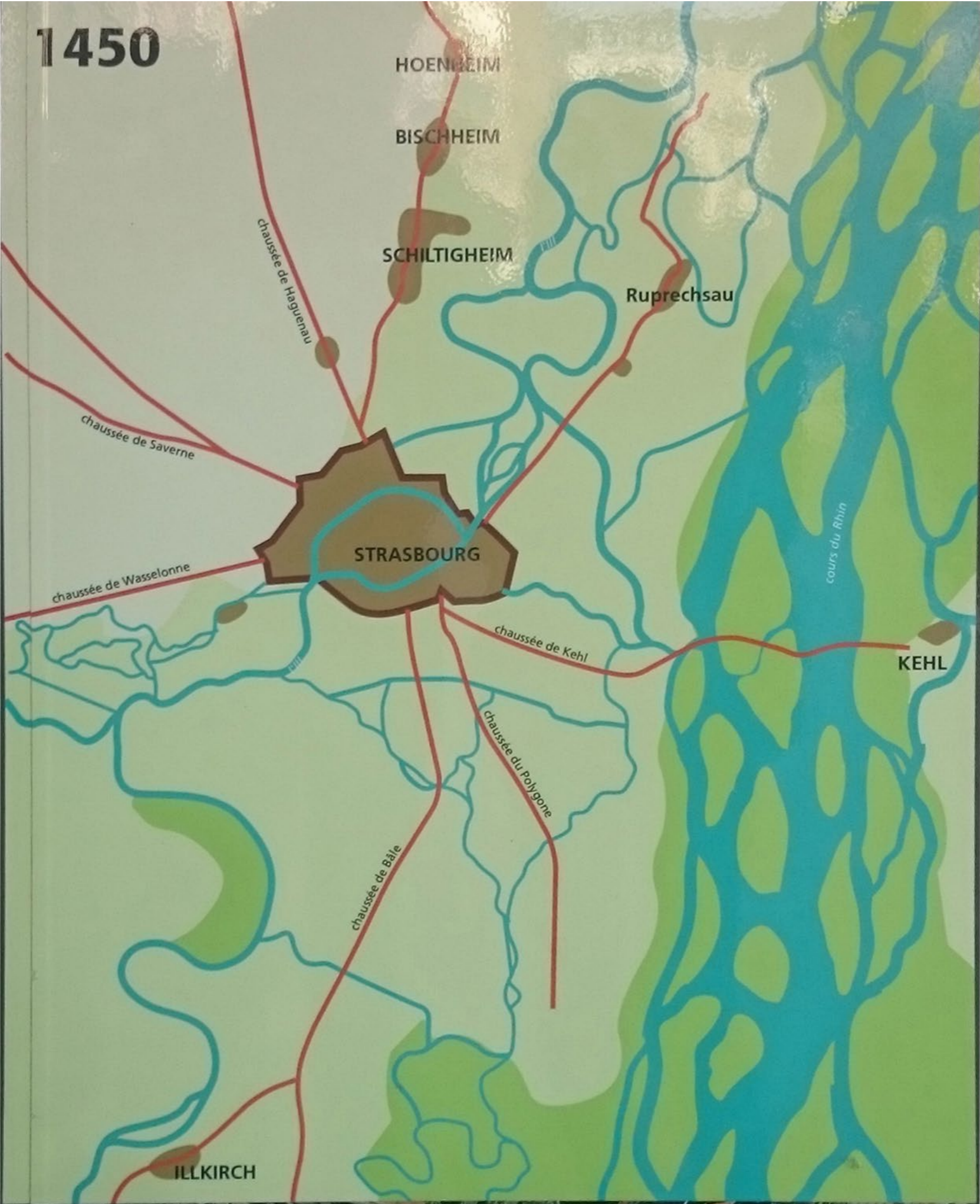
Redefined public floodplain



1^{er} siècle



1450



1780

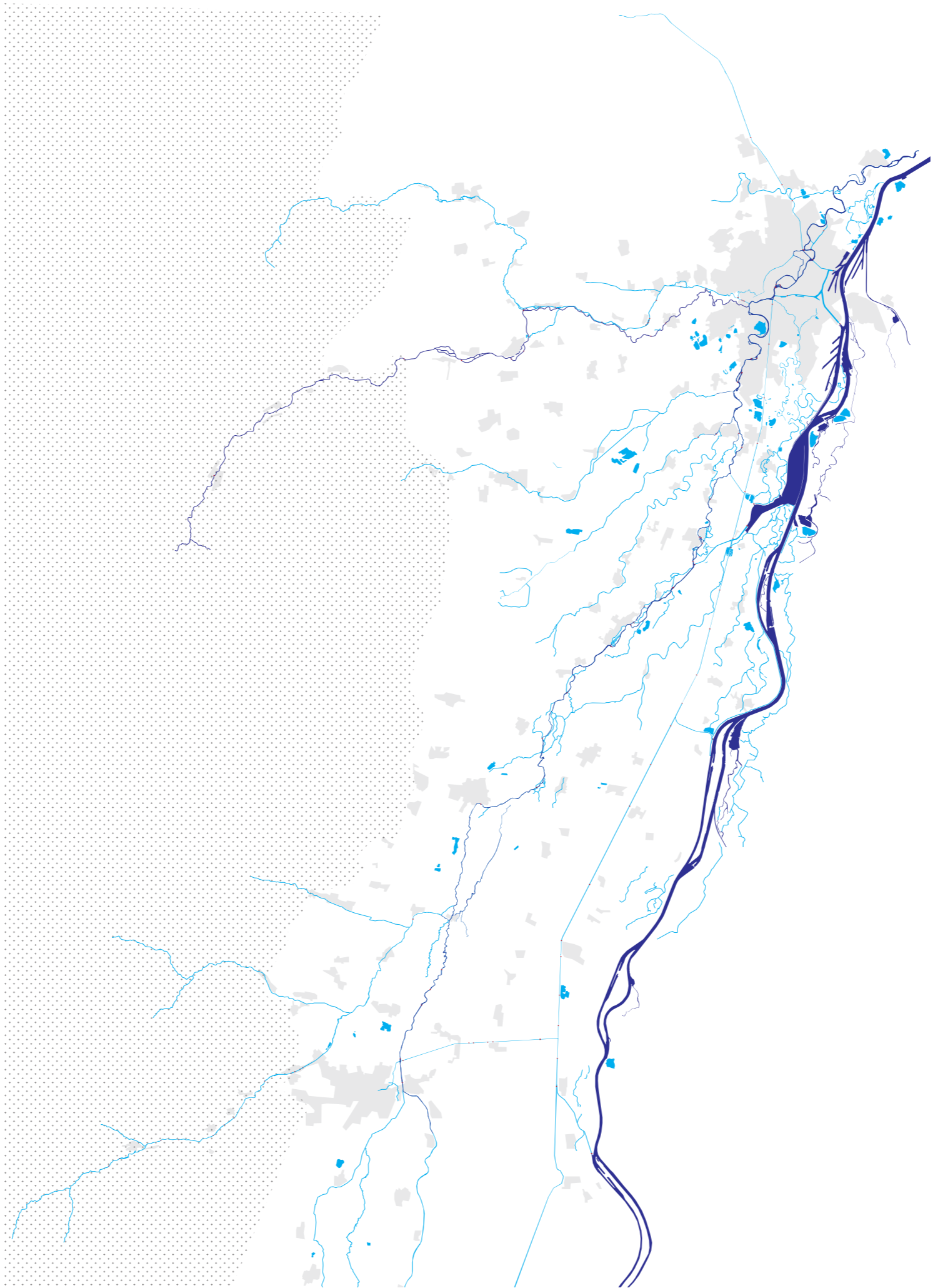


1885











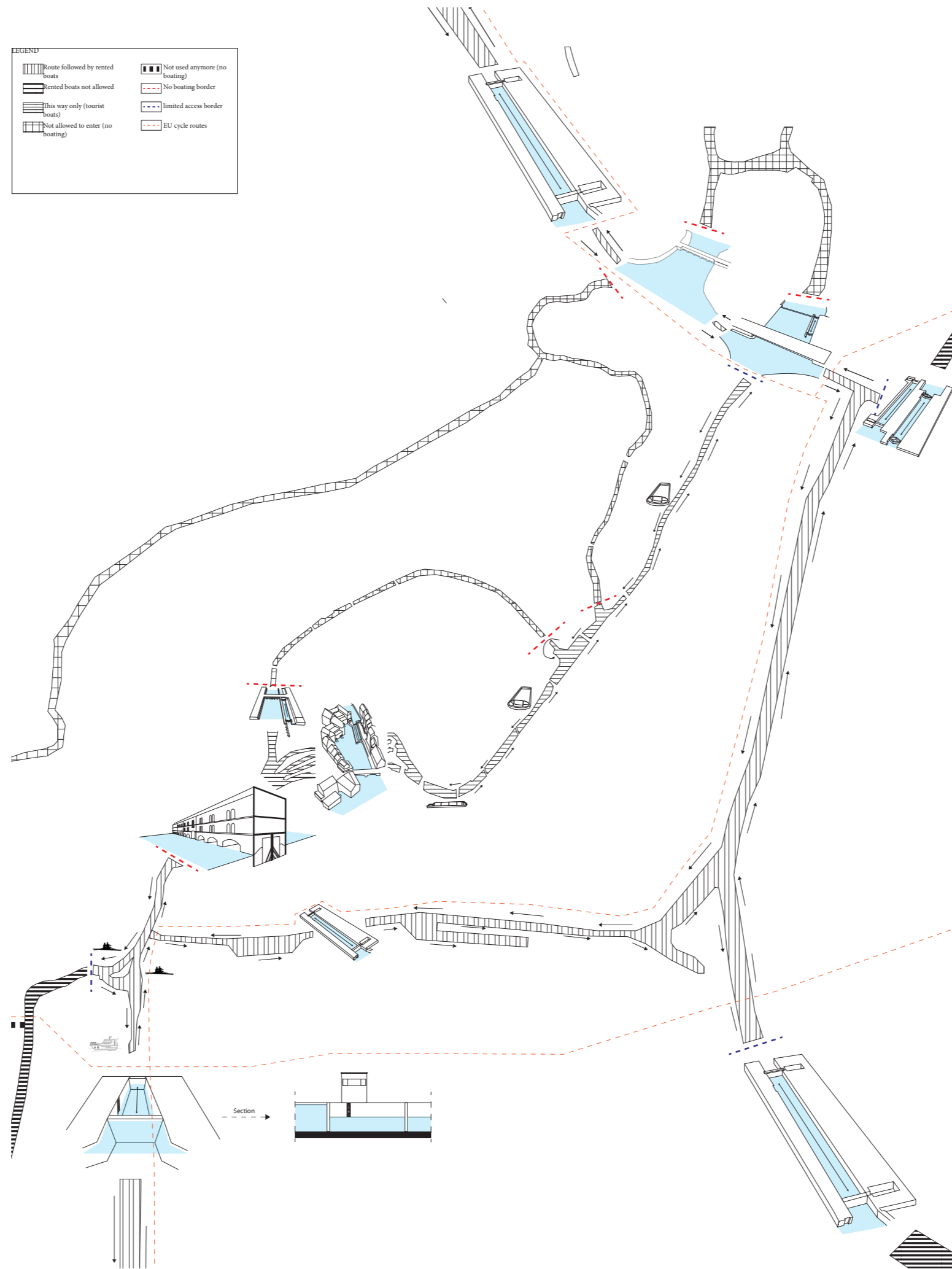


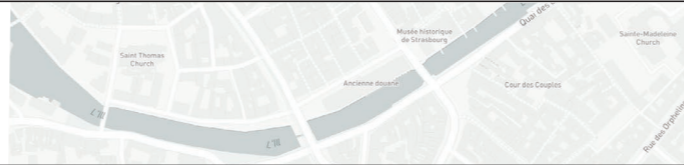
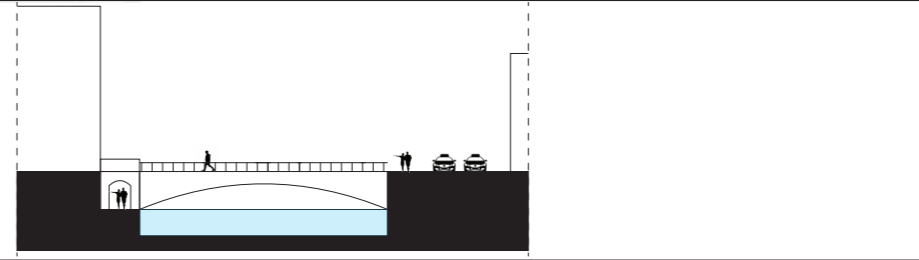
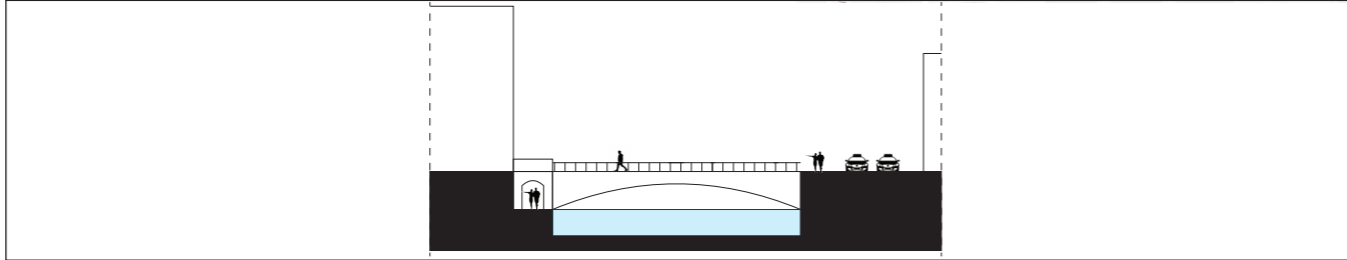
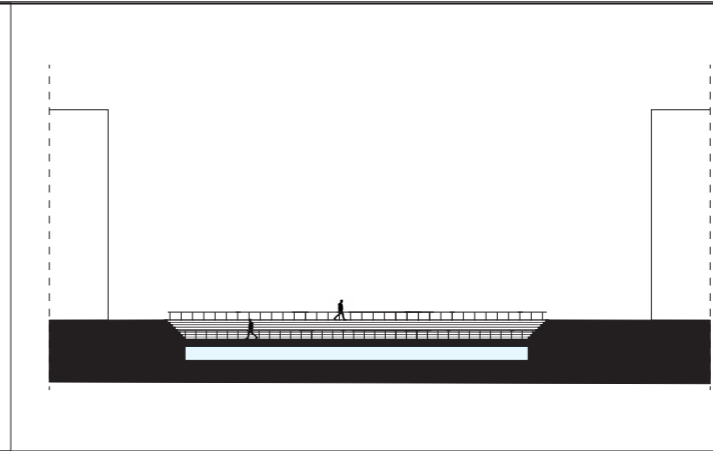
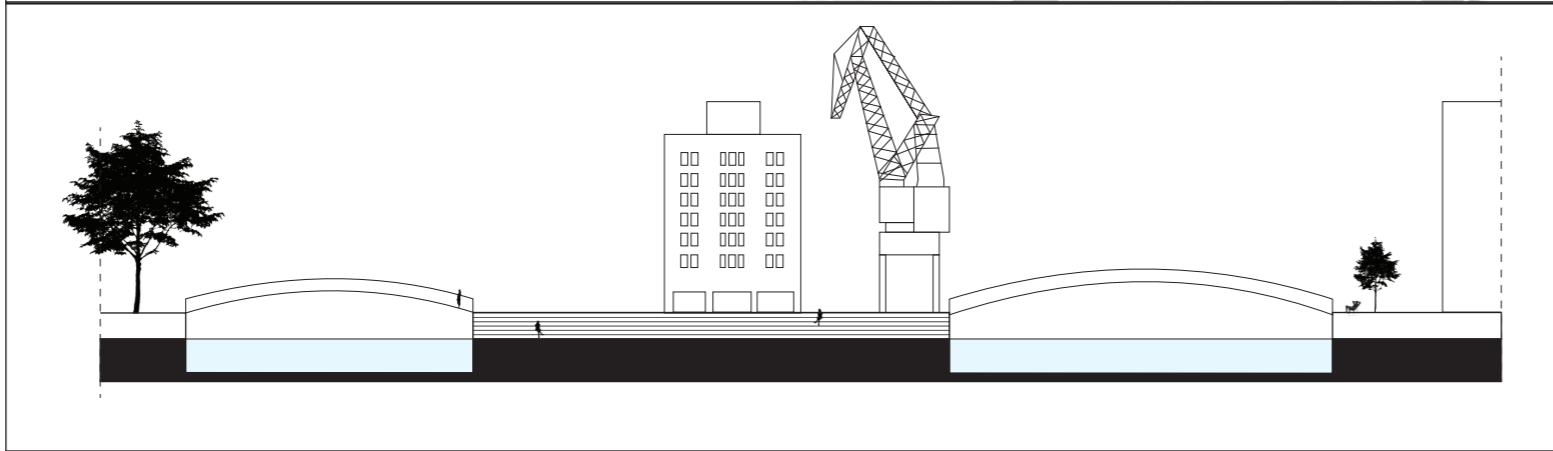
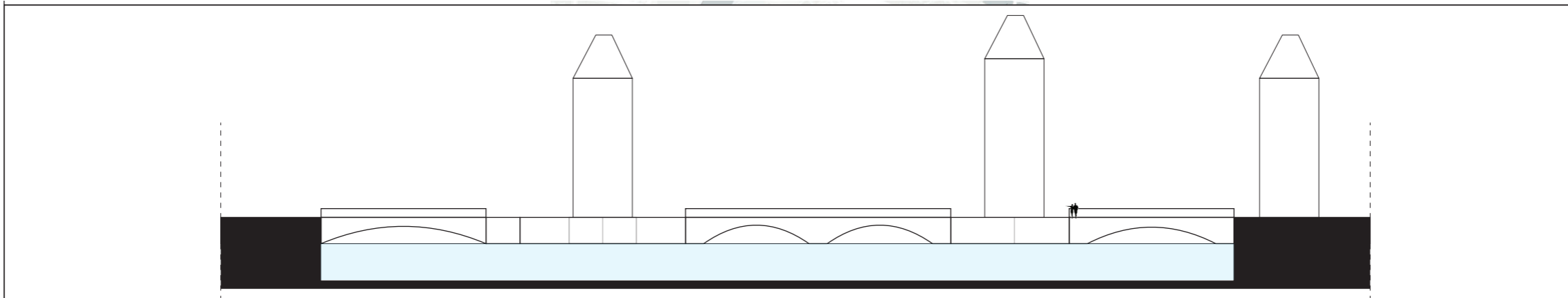




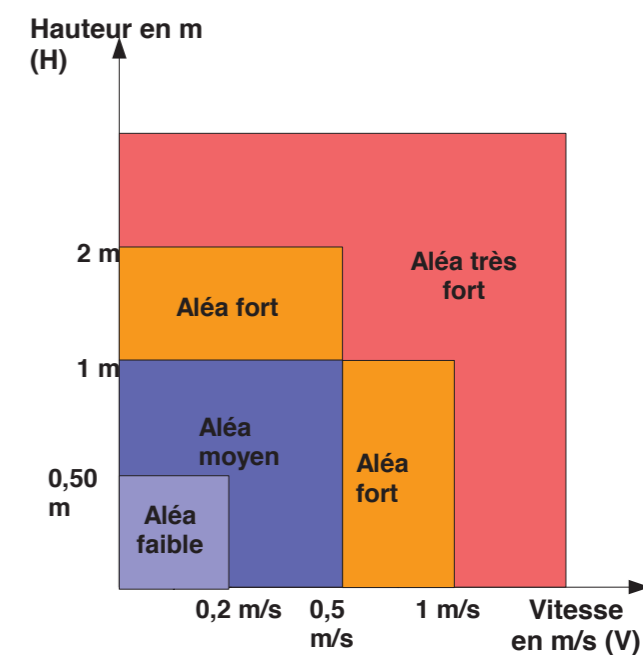
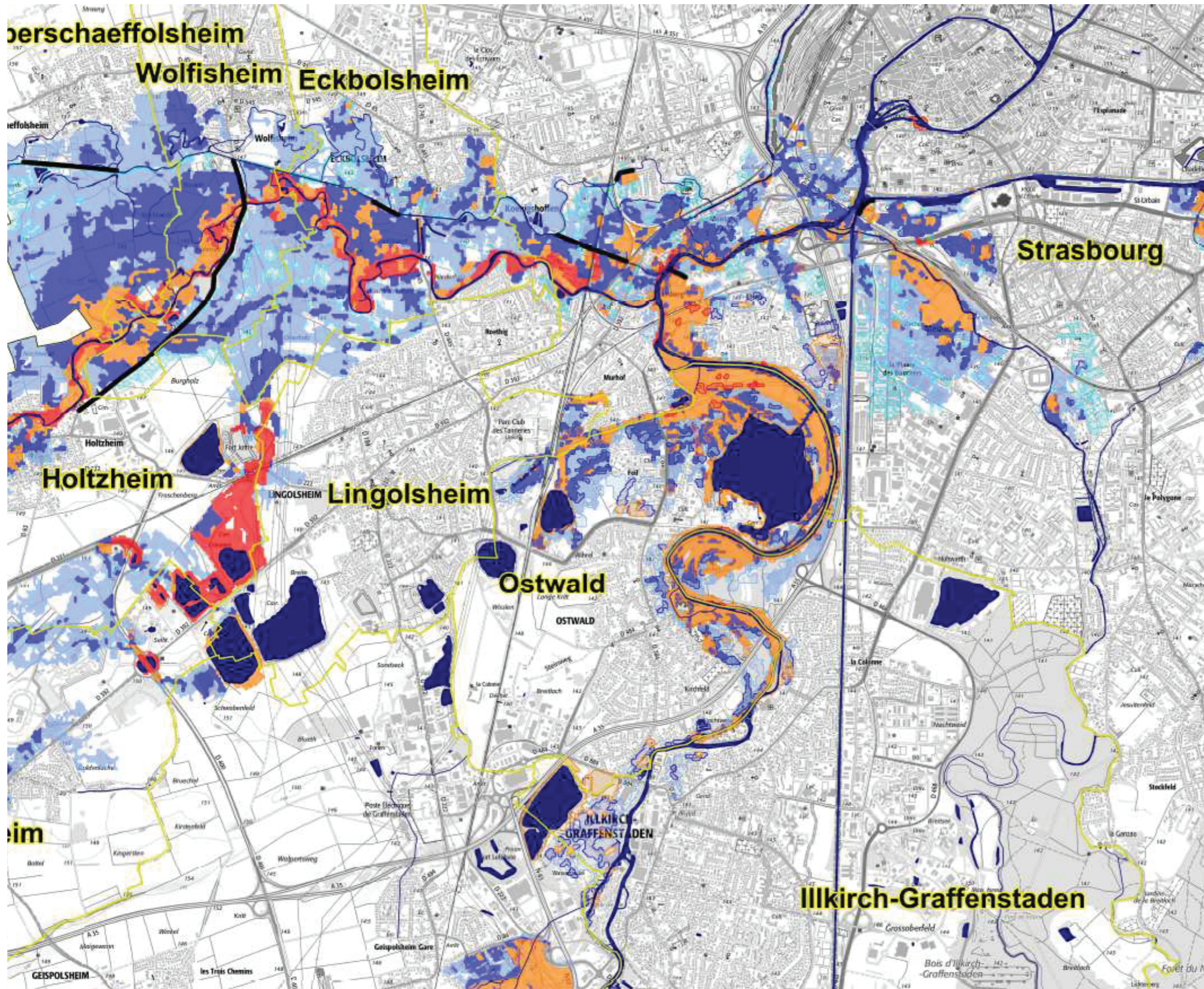
LEGEND

 Route followed by rented boats	 Not used anymore (no boating)
 Rented boats not allowed	 No boating border
 This way only (tourist boats)	 limited access border
 Not allowed to enter (no boating)	 EU cycle routes











Dingsheim

Niederhausbergen

Hœnheim

Mittelhausbergen

CITÉ DE L'ILL

ROBERTSAU

Oberhausbergen

Schiltigheim

CRONENBOURG

WACKEN

olsheim

QUARTIER DES XV

Strasbourg

Eckbolsheim

KOENIGSHOFFEN

Kehl

NEUDORF

MUSAU

KRONENHOF

Lingolsheim

Port Autonome de Strasbourg

MEINAU

LFGC

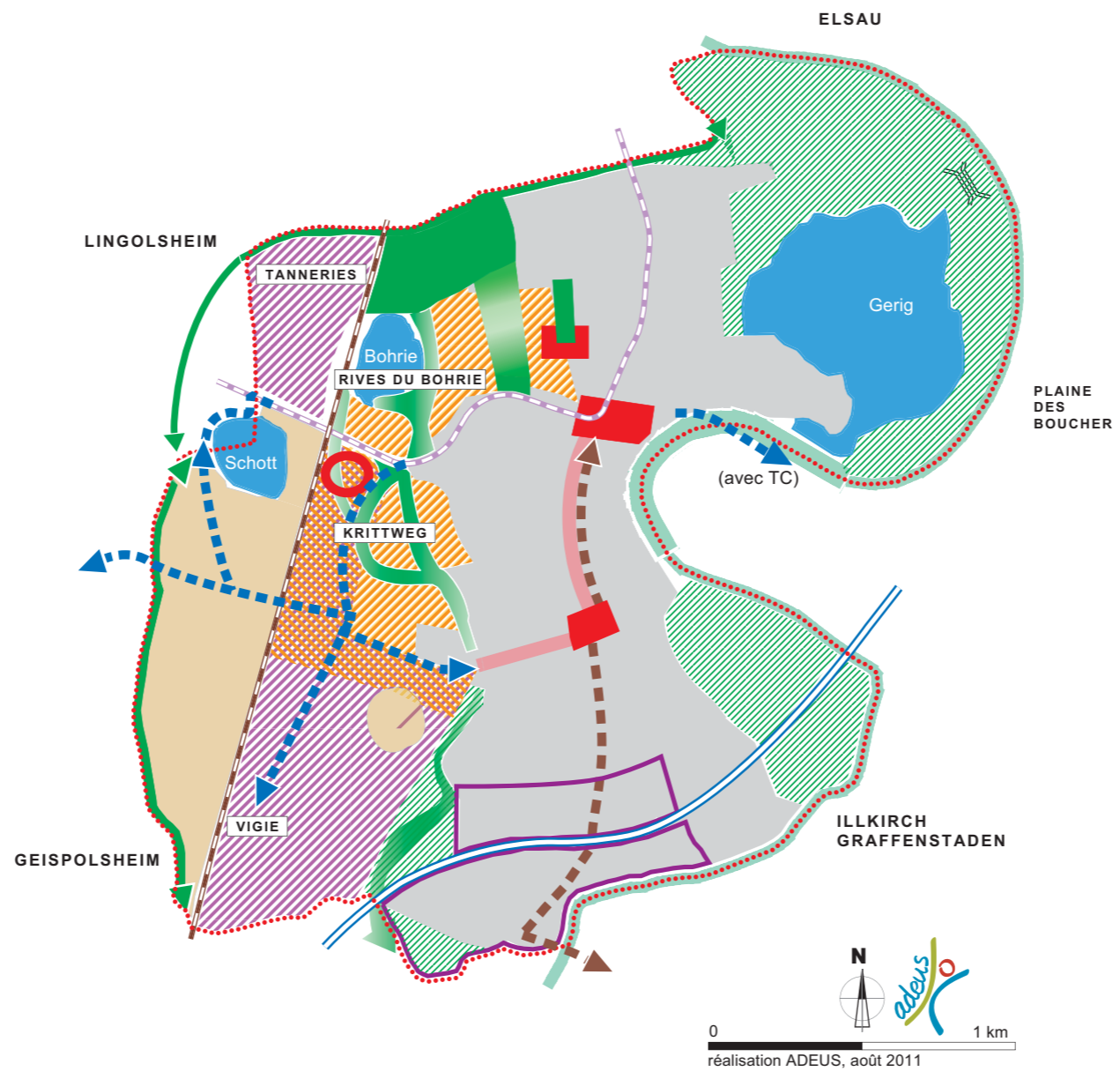
Ostwald





















NEUHOF

Illkirch-

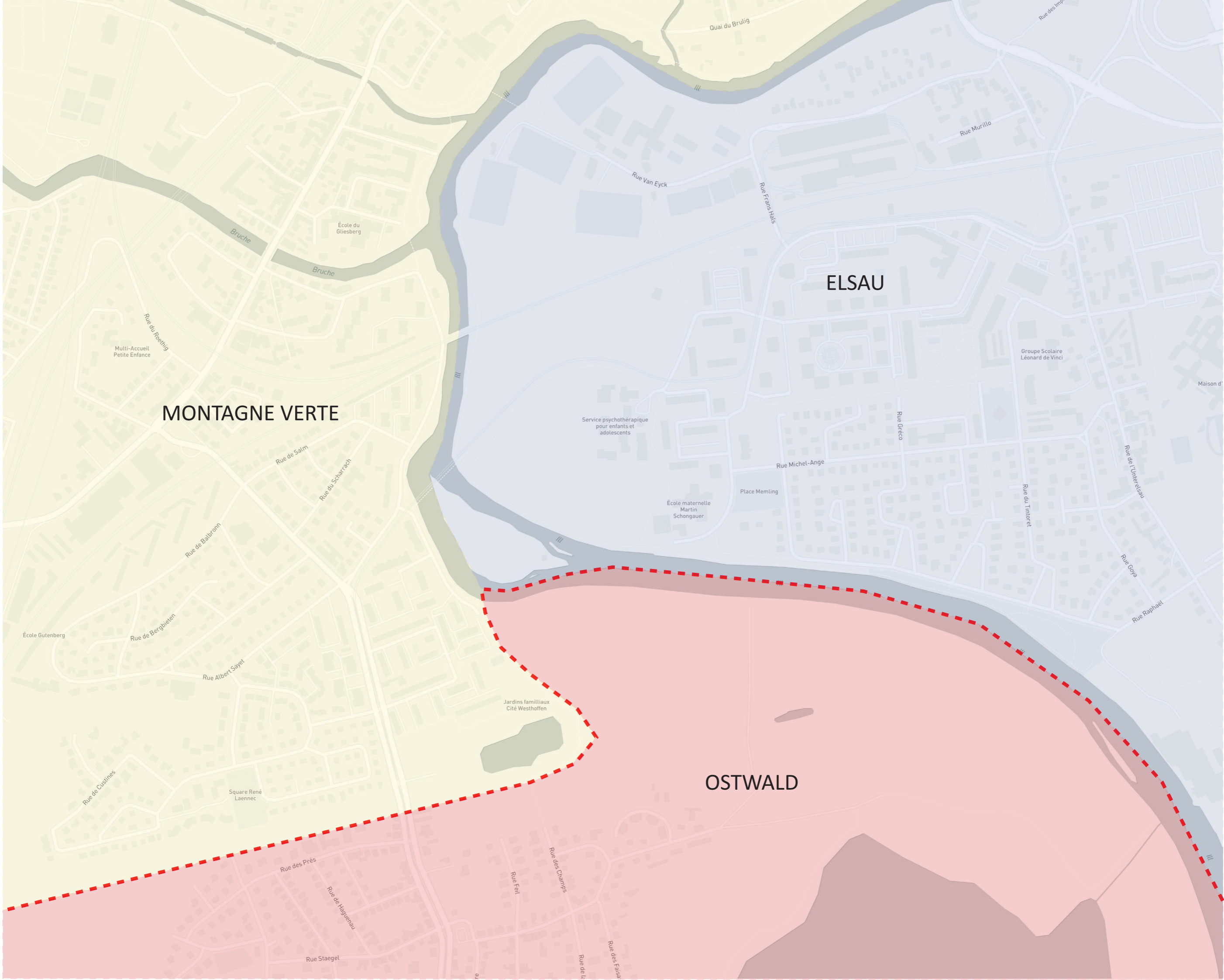
STOCKFELD





- | | | | |
|--|--|---|---|
|  | principe de liaison |  | requalification urbaine (aménagement urbains) |
|  | principe de liaison rapide TC vers la station tramway "Lixenbuhl" à Illkirch |  | "secteur naturel" à préserver |
|  | tramway |  | renaturation et parc urbain du Bohrie |
|  | secteur d'activités à conforter |  | passerelle piétons - cycles |
|  | quartiers d'habitat à développer |  | coulée verte à intégrer paysagèrement |
|  | secteur mixte (activités et habitat) à développer |  | corridor écologique à préserver |
|  | secteurs à urbanisation limitée |  | aménagement des berges de l'III |
|  | secteur de services et d'emplois à constituer autour d'un noeud de transport en commun (cf. Scoters) |  | secteur à vocation agricole |
|  | pôles de centralité à conforter ou à créer |  | limite communale |
| | |  | autoroute A35 |
| | |  | tissu existant |





MONTAGNE VERTE

ELSAU

OSTWALD

École du Giesberg

Multi-Accueil Petite Enfance

Service psychothérapique pour enfants et adolescents

École maternelle Martin Schongauer

Groupe Scolaire Léonard de Vinci

Jardins familiaux Cité Westhoffen

Quai du Brulig

Rue Murrillo

Rue Van Eyck

Rue Frans Hals

Bruche

Bruche

Rue du Roethig

Rue de Salm

Rue du Scharnach

Rue Michel-Ange

Place Memling

Rue Gréco

Rue du Timoret

Rue de l'Unterelsau

Rue de Balbrom

Rue de Bergjueten

Rue Albert Sayet

Rue Goya

Rue Raphael

Ecole Gutenberg

Rue de Cusines

Square René Laennec

Rue des Prés

Rue de Haguenau

Rue Staegel

Rue de la

Rue des Champs

Rue des Faisan





Quai du Brulig

Rue des Im

Rue Murrillo

Rue Van Eyck

Rue Francis Hils

École du Giesberg

Multi-Accueil Petite Enfance

Groupe Scolaire Léonard de Vinci

Maison d'

Service psychothérapique pour enfants et adolescents

Rue Michel-Ange

École maternelle Martin Schongauer

Place Memling

Rue du Timoret

Rue de l'Unterelbau

Rue Goya

Rue Raphaël

Rue de Salm

Rue du Scharnach

Rue de Balzrom

Rue de Bergjueten

Rue Albert Sayet

Jardins familiaux Cité Westhoffen

Square René Laennec

Rue de Cusines

Rue des Prés

Rue de Haguenau

Rue Staegel

Rue de la

Rue des Champs

Rue des Faise

Bruche

Bruche

Ill

Ill

Ill

Ill

Ill



Quai du Brulig

Rue des Imp

Rue Murillo

Rue Van Eyck

Rue Frans Hals

École du Giesberg

Bruche

Bruche

Multi-Accueil Petite Enfance

Rue du Roethig



Groupe Scolaire Léonard de Vinci

Maison d'

Service psychotérapique pour enfants et adolescents

Rue de Salm

Rue du Scharnack

Rue Michel-Ange

Rue Gréco

École maternelle Martin Schongauer

Place Memling

Rue du Timoret

Rue de l'Utterleau

Rue Goya

Rue Raphaël

École Gutenberg

Rue de Bergjueten

Rue de Balroom

Rue Albert Sayet

Jardins familiaux Cité Westhoffen

Rue de Cusines

Square René Laennec

Rue des Prés

Rue de Haguenau

Rue Staegel

Rue de la

Rue des Champs

Rue des Faise

Rue de la



Quai du Brulig

Rue des Imp

Rue Murillo

Rue Van Eyck

Rue Frans Hals

École du Giesberg

Bruche

Bruche

Multi-Accueil
Petite Enfance

Rue du Roethig

Groupe Scolaire
Léonard de Vinci

Maison d'

Service psychologique
pour enfants et
adolescents



Rue Michel-Ange

École maternelle
Martin
Schongauer

Place Memling

Rue Gréco

Rue du Timoret

Rue de l'Unterleau

Rue Goya

Rue Raphael

Rue de Salm

Rue du Scharnach

Rue de Balroom

Rue de Bergjueten

Rue Albert Sayet

Jardins familiaux
Cité Westhoffen

Square René
Laennec

Rue de Cusines

Rue des Prés

Rue de Haguenau

Rue Staegel

Rue de la

Rue des Champs

Rue des Faise

Rue de la



Quai du Brulig

Rue des Imp

Rue Murillo

Rue Van Eyck

Rue Francis Hils

École du Giesberg

Multi-Accueil
Petite Enfance

Groupe Scolaire
Léonard de Vinci

Maison d'

Service psychologique
pour enfants et
adolescents

Rue Michel-Ange

École maternelle
Martin
Schongauer

Place Memling

Rue du Timoret

Rue Goya

Rue Raphael

Rue de Salm

Rue du Scharnach

Rue de Balzrom

Rue de Bergjueten

Rue Albert Sayet

Jardins familiaux
Cité Westhoffen

Square René
Laennec

Rue de Cusines

Rue des Prés

Rue de Haguenau

Rue Staegel

Rue de la

Rue des Champs

Rue de la

Rue des Faise

Bruche

Bruche

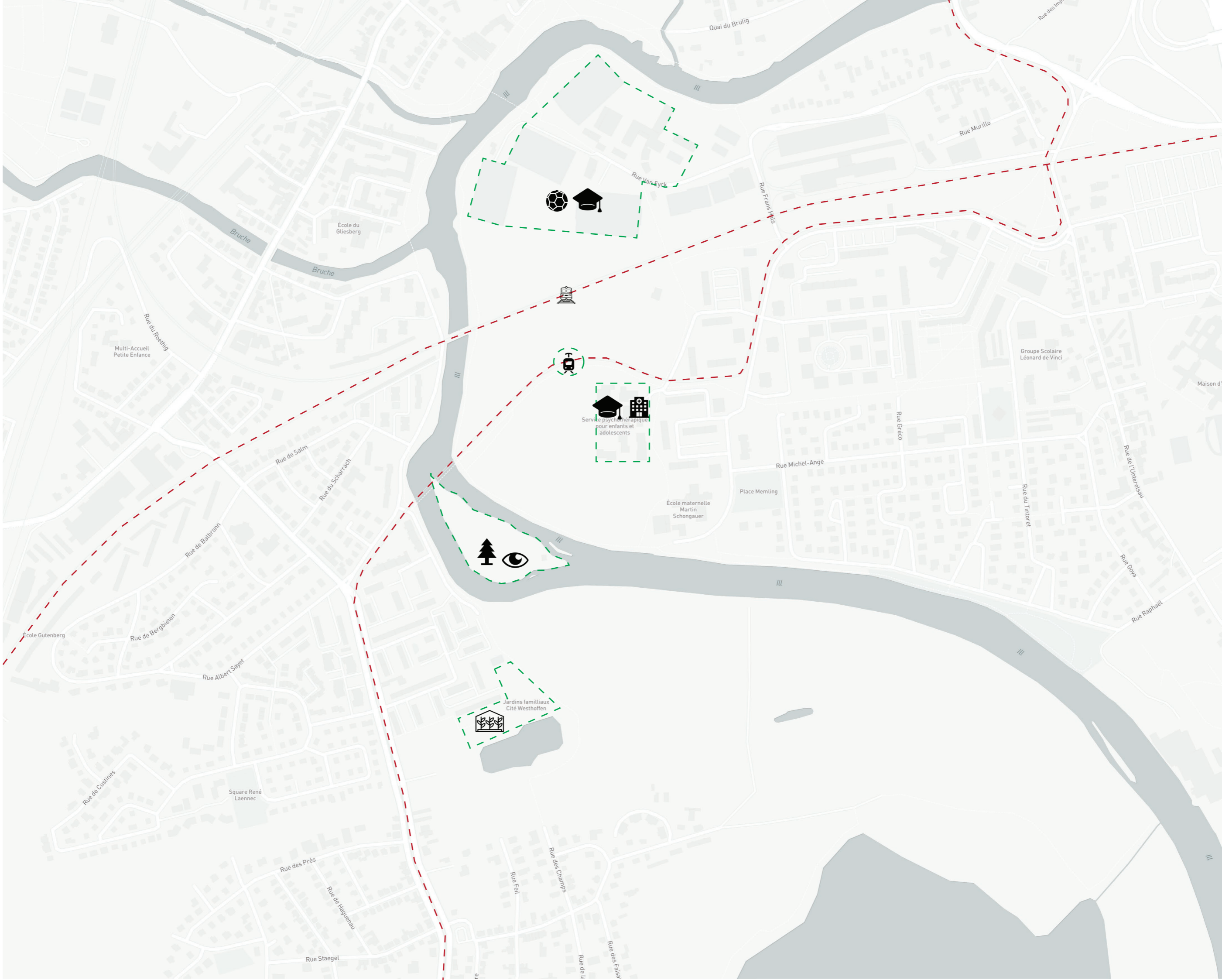
Ill

Ill

Ill

Ill

Ill



École du Giesberg

Service psychomotricité pour enfants et adolescents

Jardins familiaux Cité Westhoffen

École maternelle Martin Schongauer

Groupe Scolaire Léonard de Vinci

Multi-Accueil Petite Enfance

Place Memling

Rue Gréco

Rue Michel-Ange

Rue du Timoret

Rue Goya
Rue Raphael

Rue de Salm

Rue du Scharnach

Rue de Balzrom

Rue de Bergjueten

Rue Albert Sayet

Rue de Cusines

Square René Laennec

Rue des Prés

Rue de Haguenau

Rue Staegel

Rue de la

Rue des Champs

Rue des Faisans

Quai du Brulig

Rue Murillo

Rue Van Eyck

Rue Francis Hils

Bruche

Bruche

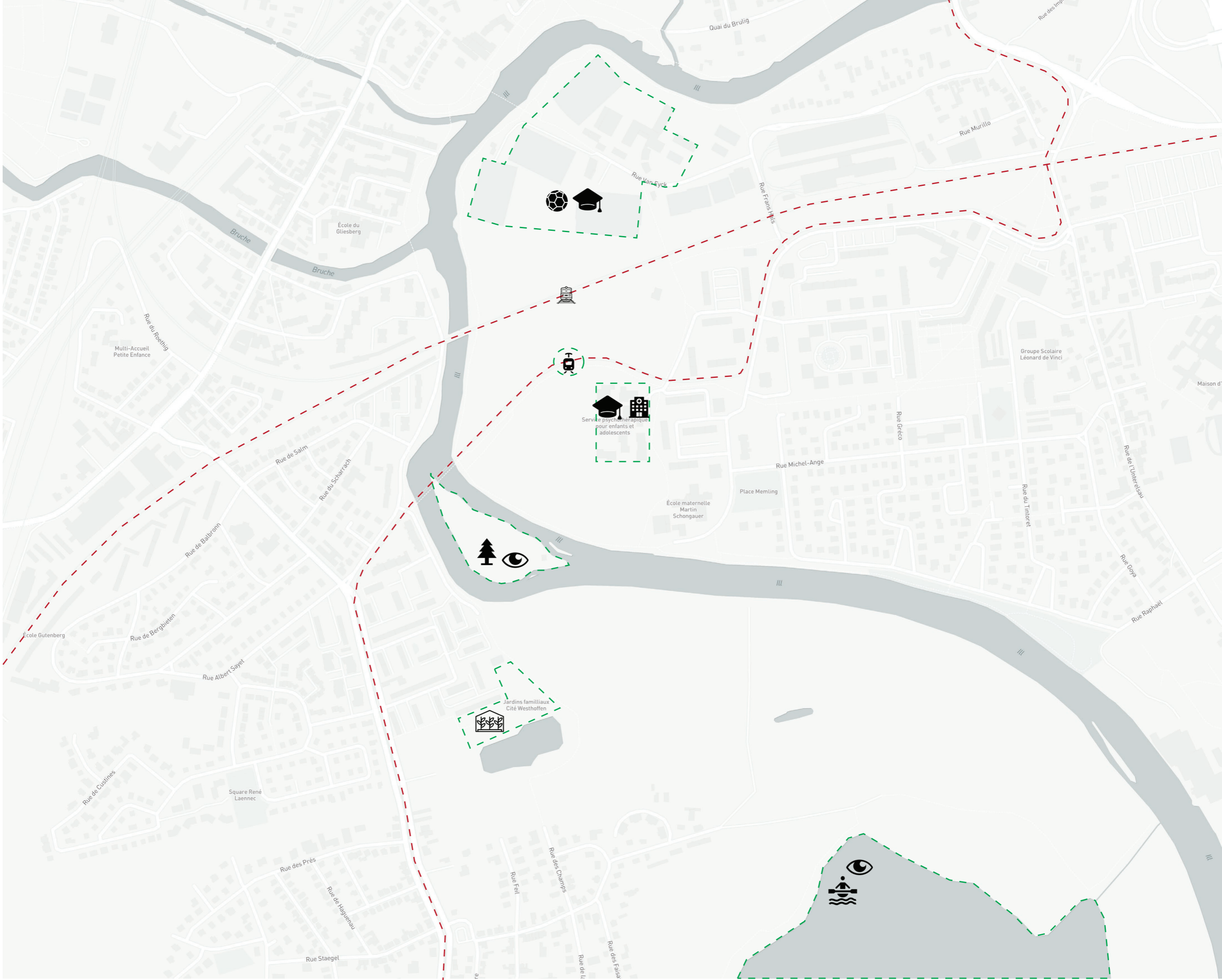
Ill

Ill

Ill

Ill

Ill



Quai du Brulig

Rue des Imp

Rue Murillo

Rue Van Eyck

Rue Frans Hals

École du Giesberg

Bruche

Bruche

Multi-Accueil
Petite Enfance

Rue du Roethig

Groupe Scolaire
Léonard de Vinci

Maison d'

Service psychologique
pour enfants et
adolescents



Rue Michel-Ange

École maternelle
Martin
Schongauer

Place Memling

Rue Gréco

Rue du Timoret

Rue de l'Unterelau

Rue Goya

Rue Raphael

Rue de Salm

Rue du Scharnach

Rue de Balroom

Rue de Bergjueten

Rue Albert Sayet

École Gutenberg

Rue de Cusines

Square René
Laennec

Rue des Prés

Rue de Haguenau

Rue Staegel

Rue de la

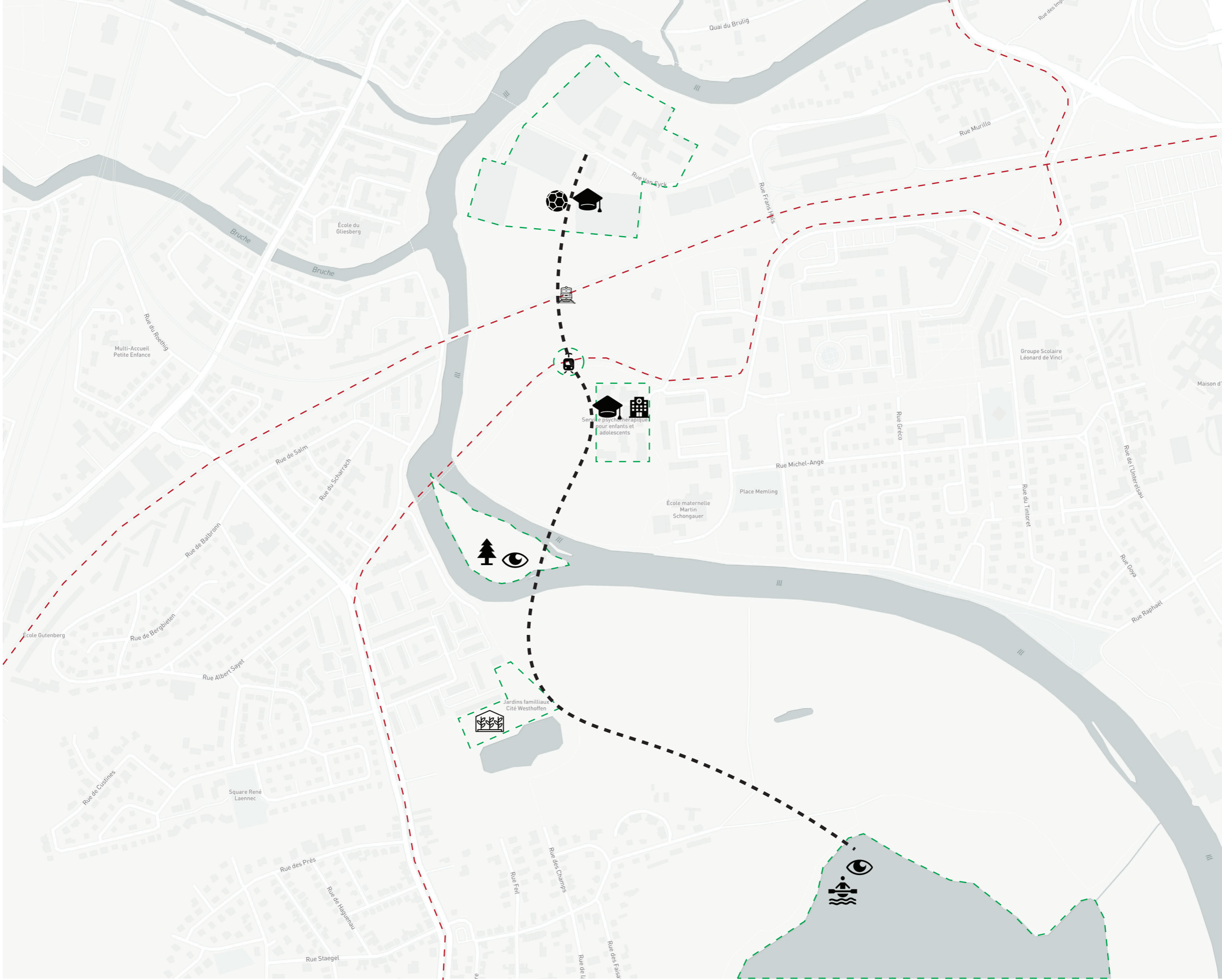
Rue des Champs

Rue de la

Rue des Faise

Jardins familiaux
Cité Westhoffen





Quai du Brulig

Rue Murillo

Bruche

Bruche

École du Giesberg

Rue Van Eyck

Rue Francis Hils

Multi-Accueil
Petite Enfance

Groupe Scolaire
Léonard de Vinci

Service psychologique
pour enfants et
adolescents

Rue de Salm

Rue du Scharnach

Rue Michel-Ange

École maternelle
Martin
Schongauer

Place Memling

Rue Gréco

Rue du Timoret

Rue de l'Unterelau

Rue Goya

Rue Raphael

École Gutenberg

Rue de Bergjueten

Rue de Balroom

Rue Albert Sayet

Rue de Cusines

Square René
Laennec

Rue des Prés

Rue de Haguenau

Rue Staegel

Rue de la
Faisan

Rue des Champs

Rue de la

Rue des Faisan

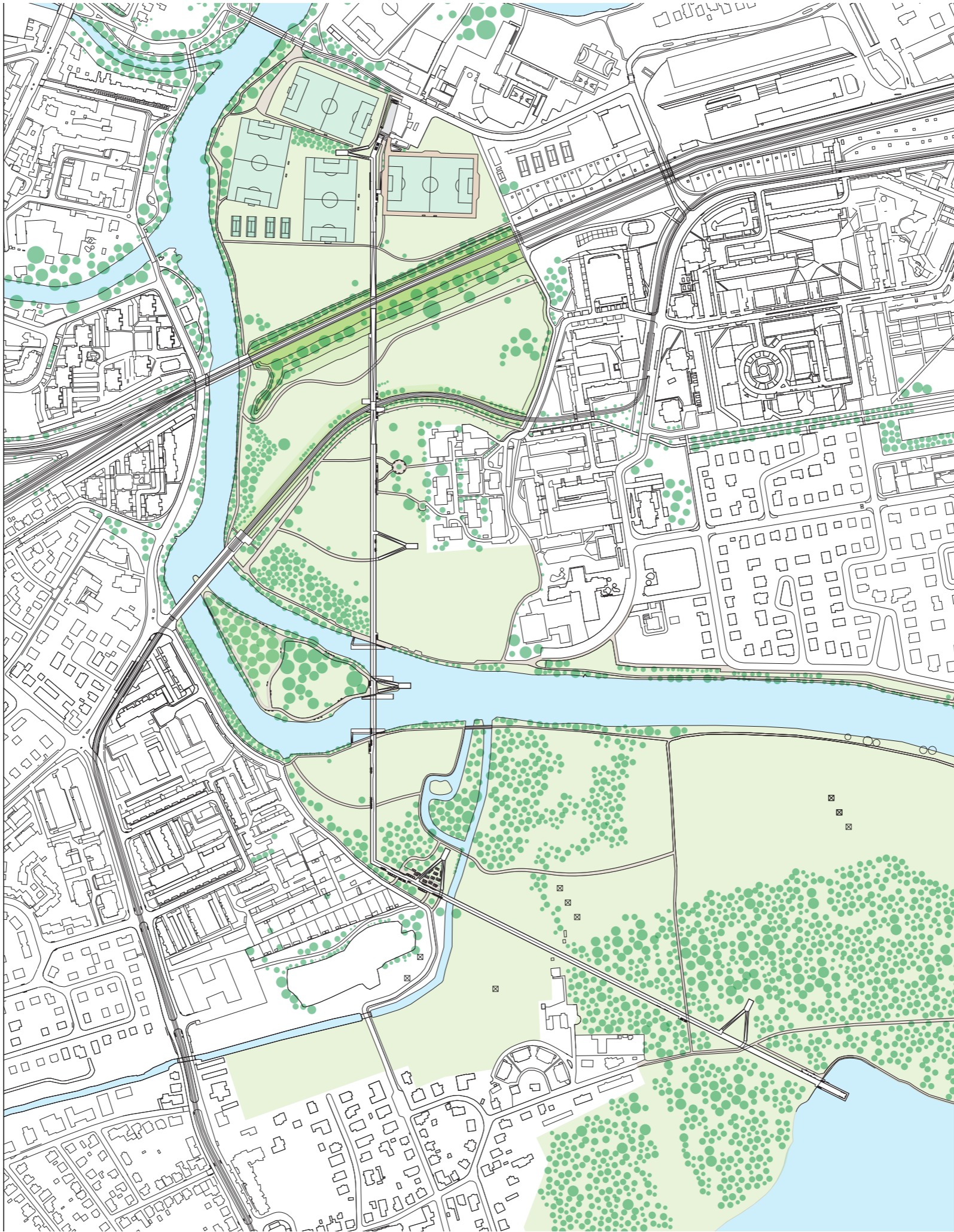
Jardins familiaux
Cité Westhoffen



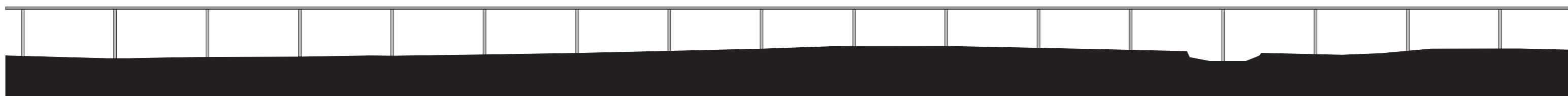


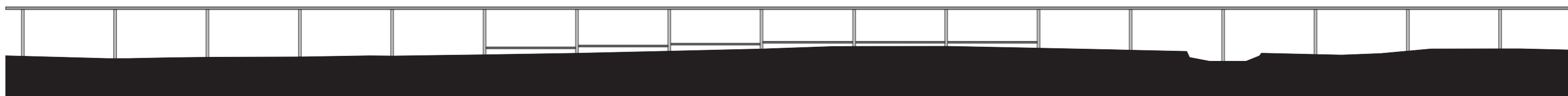


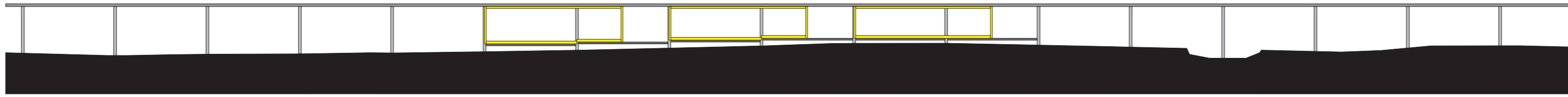


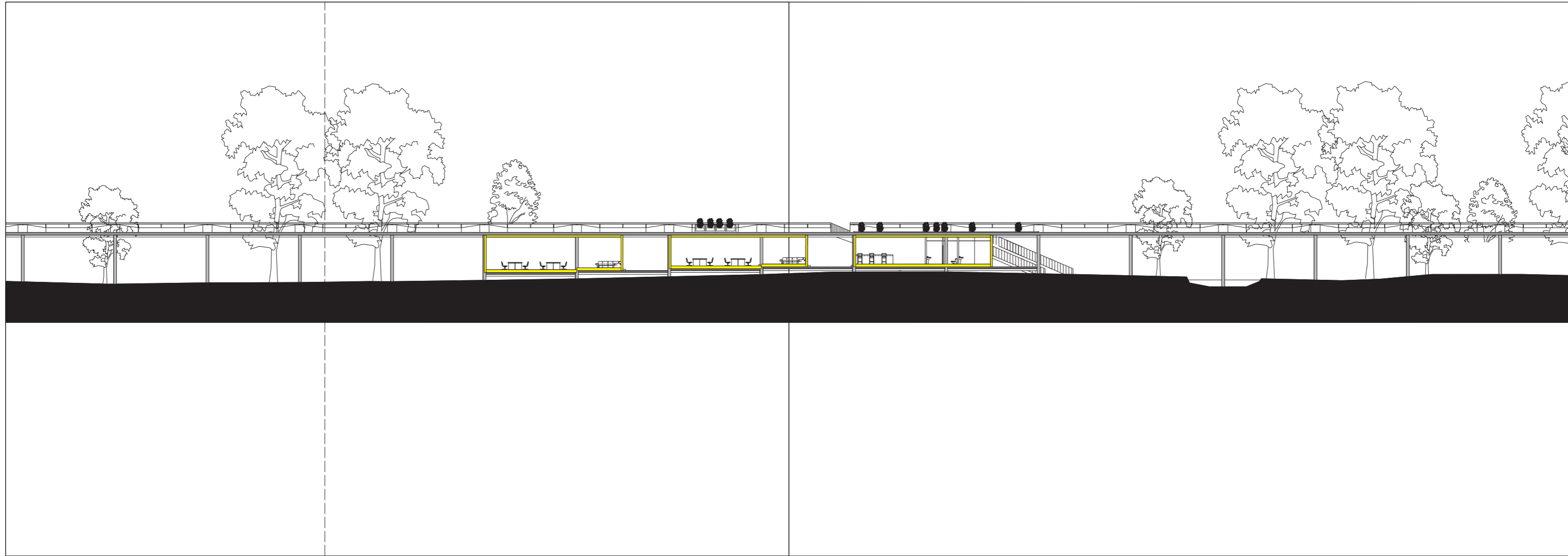


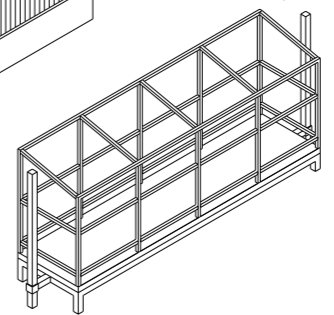
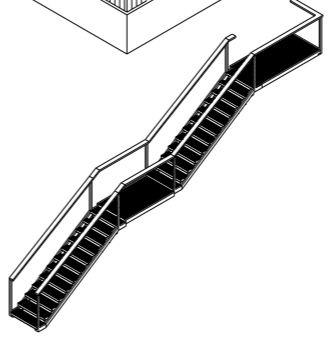
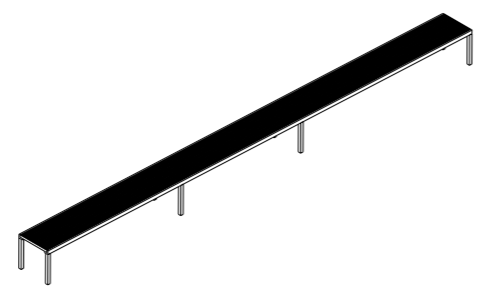
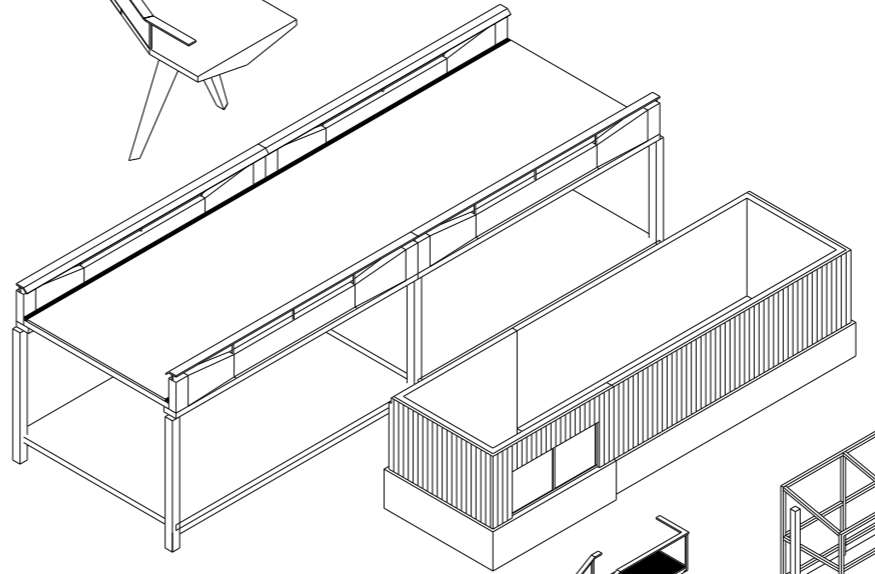
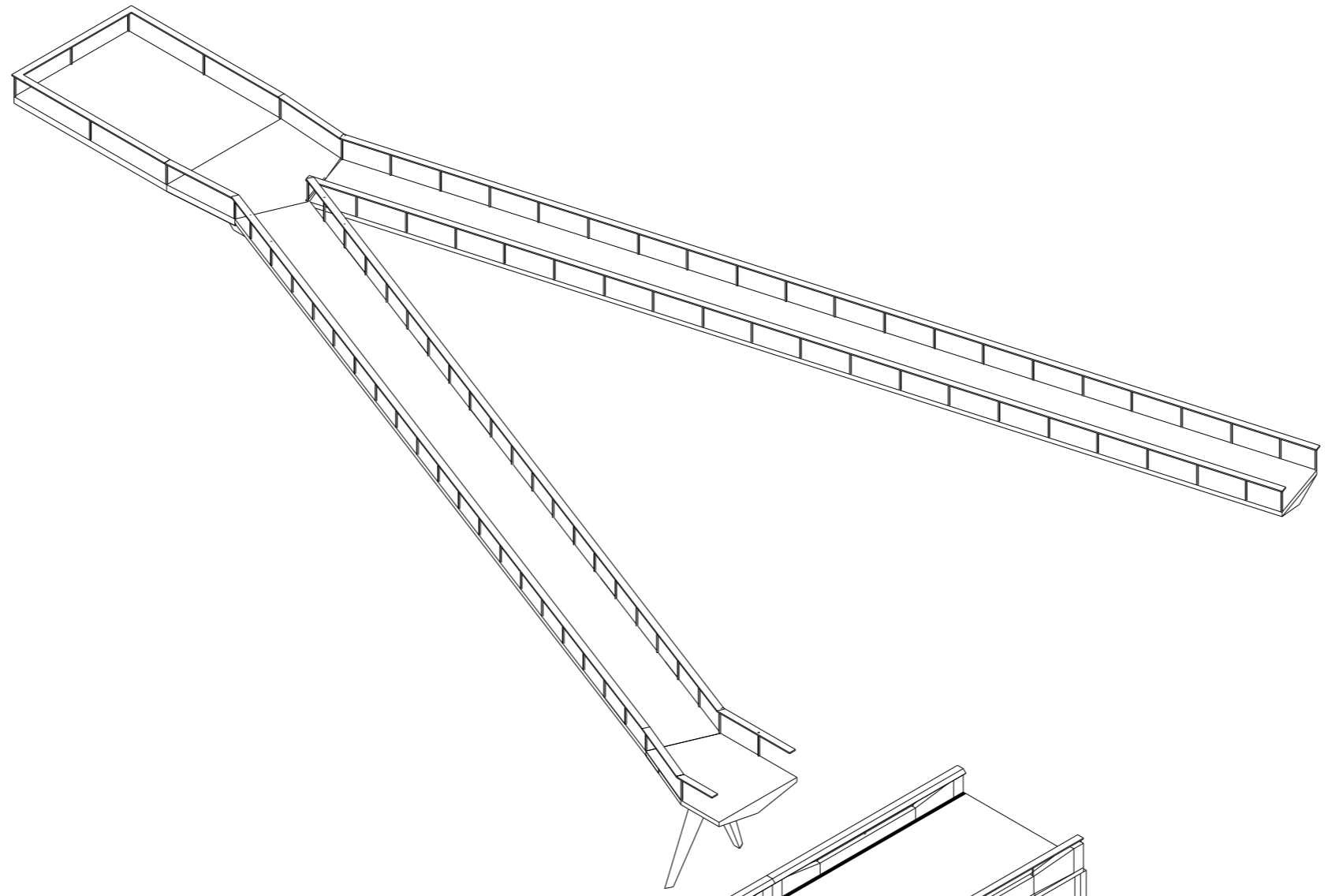


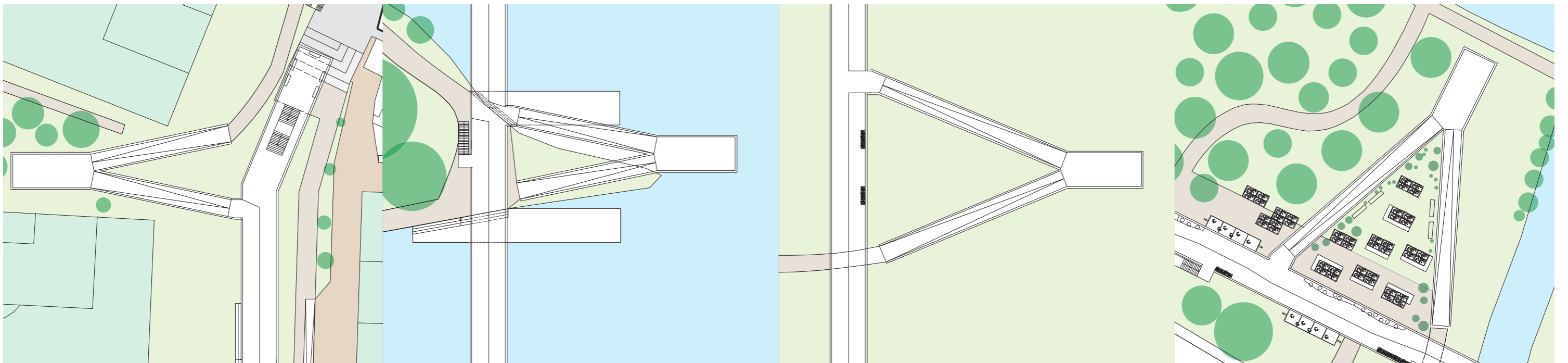
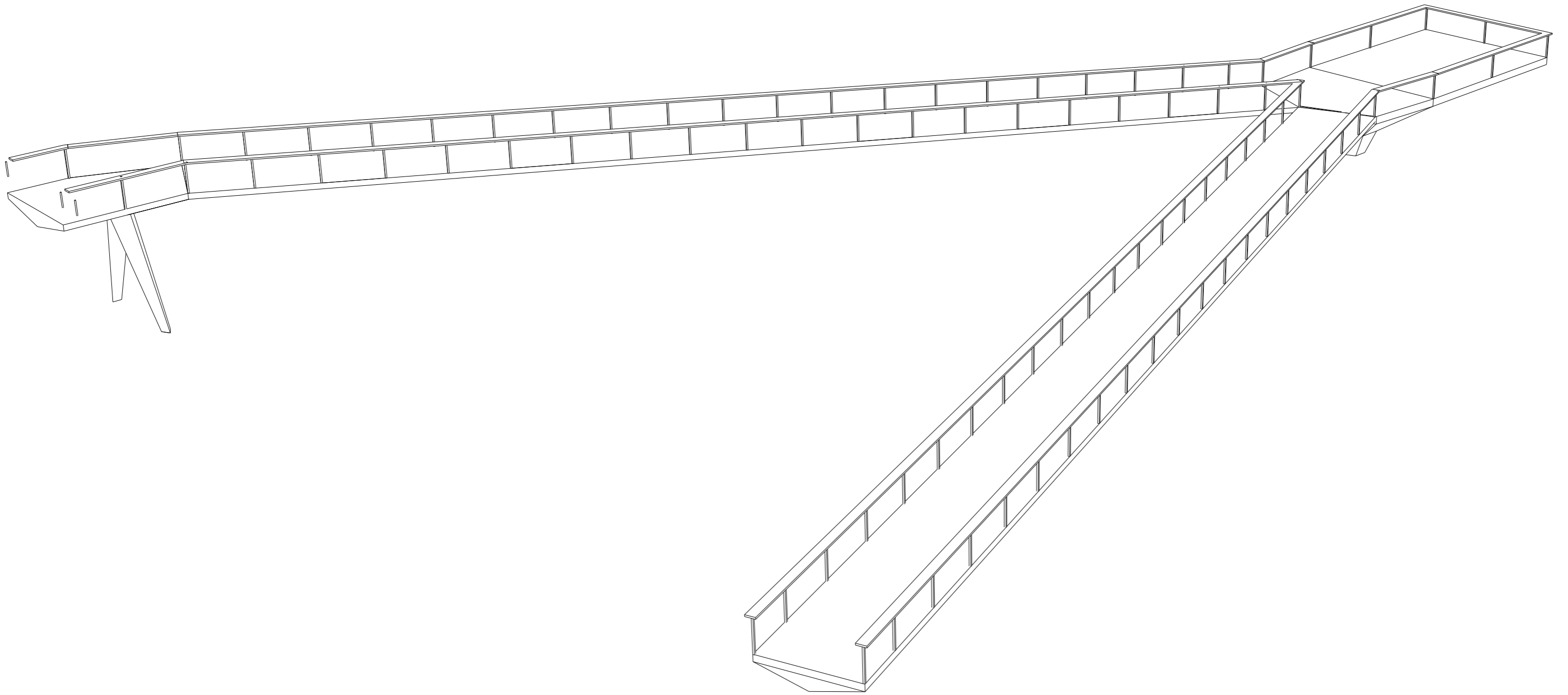


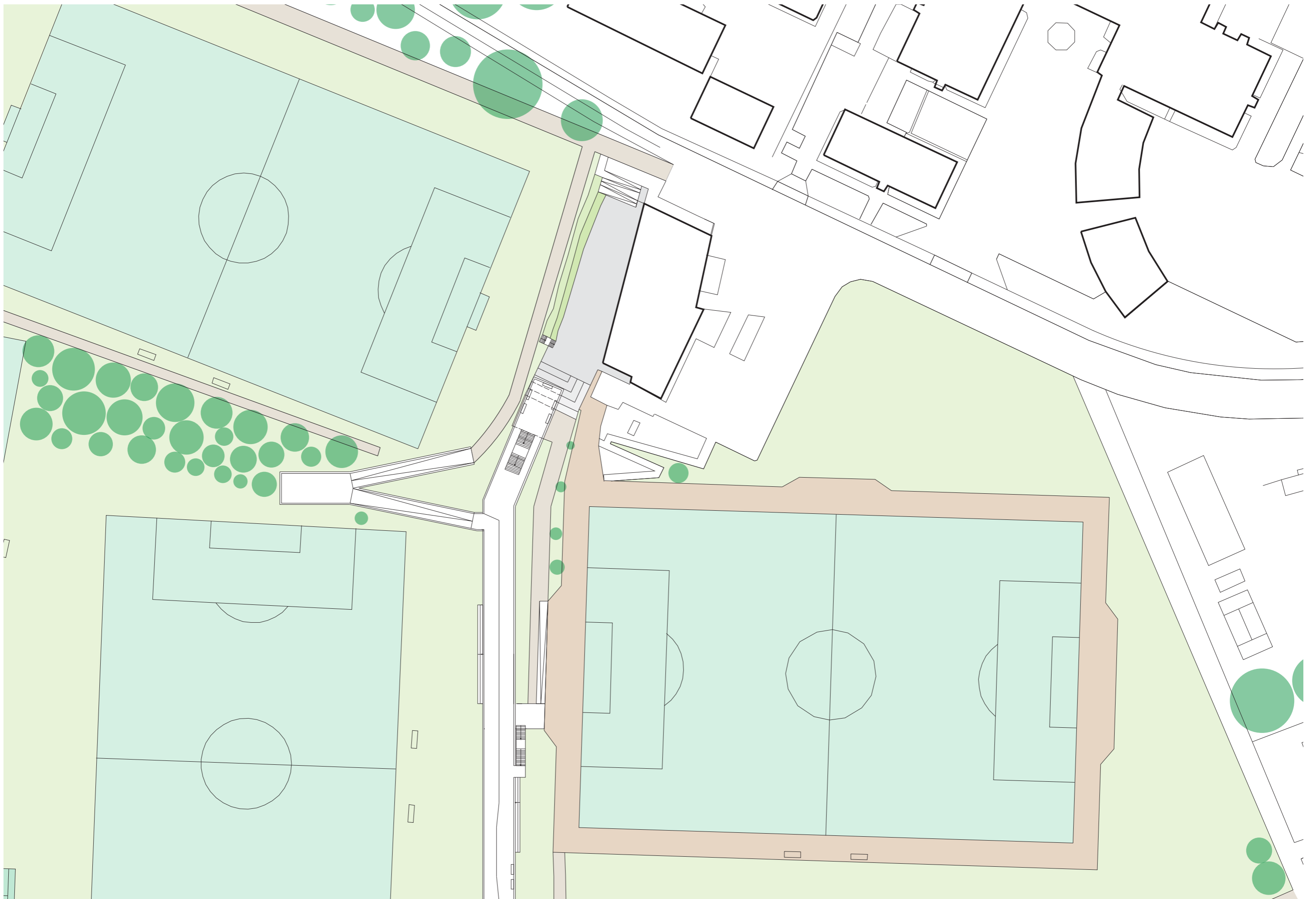


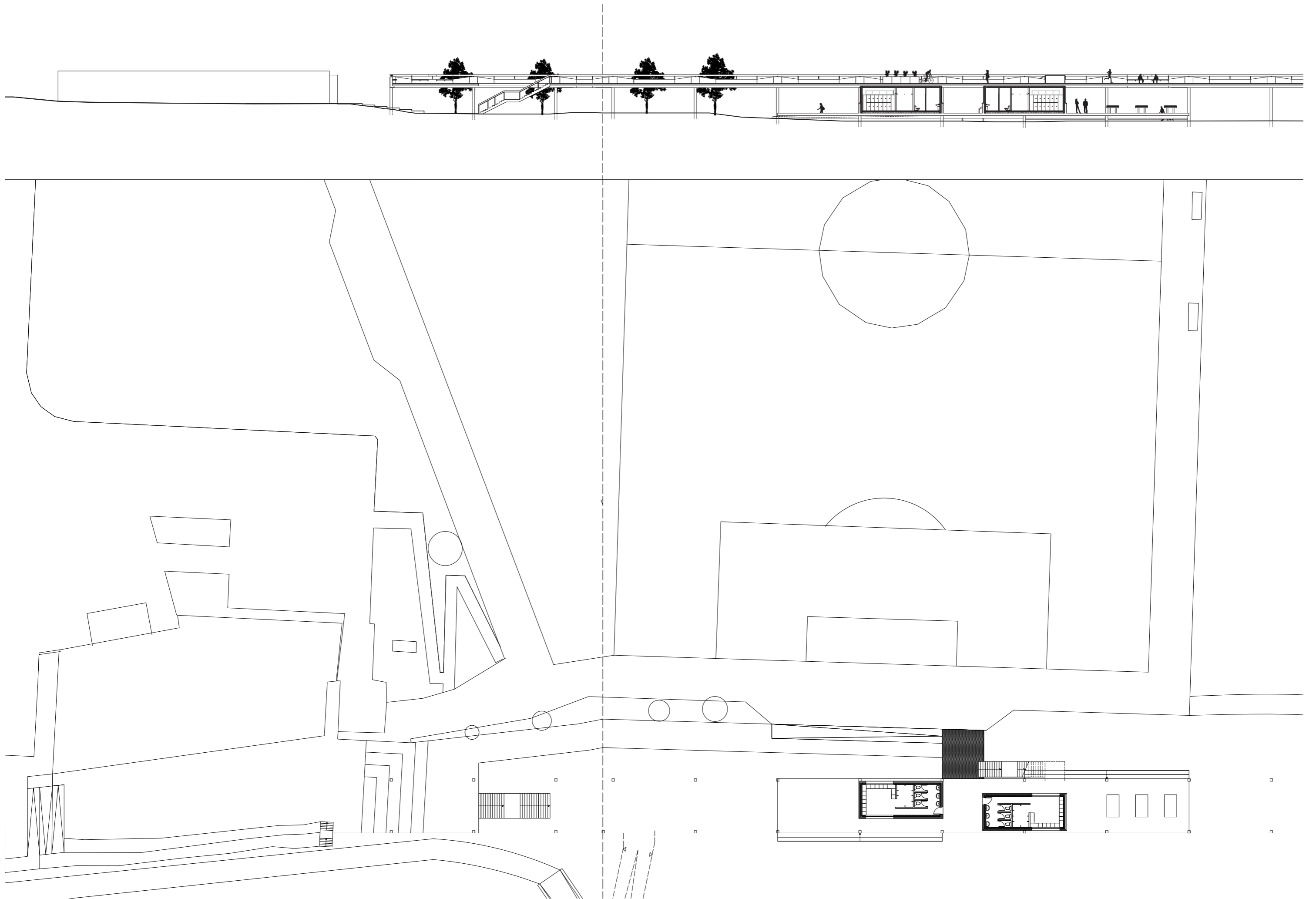


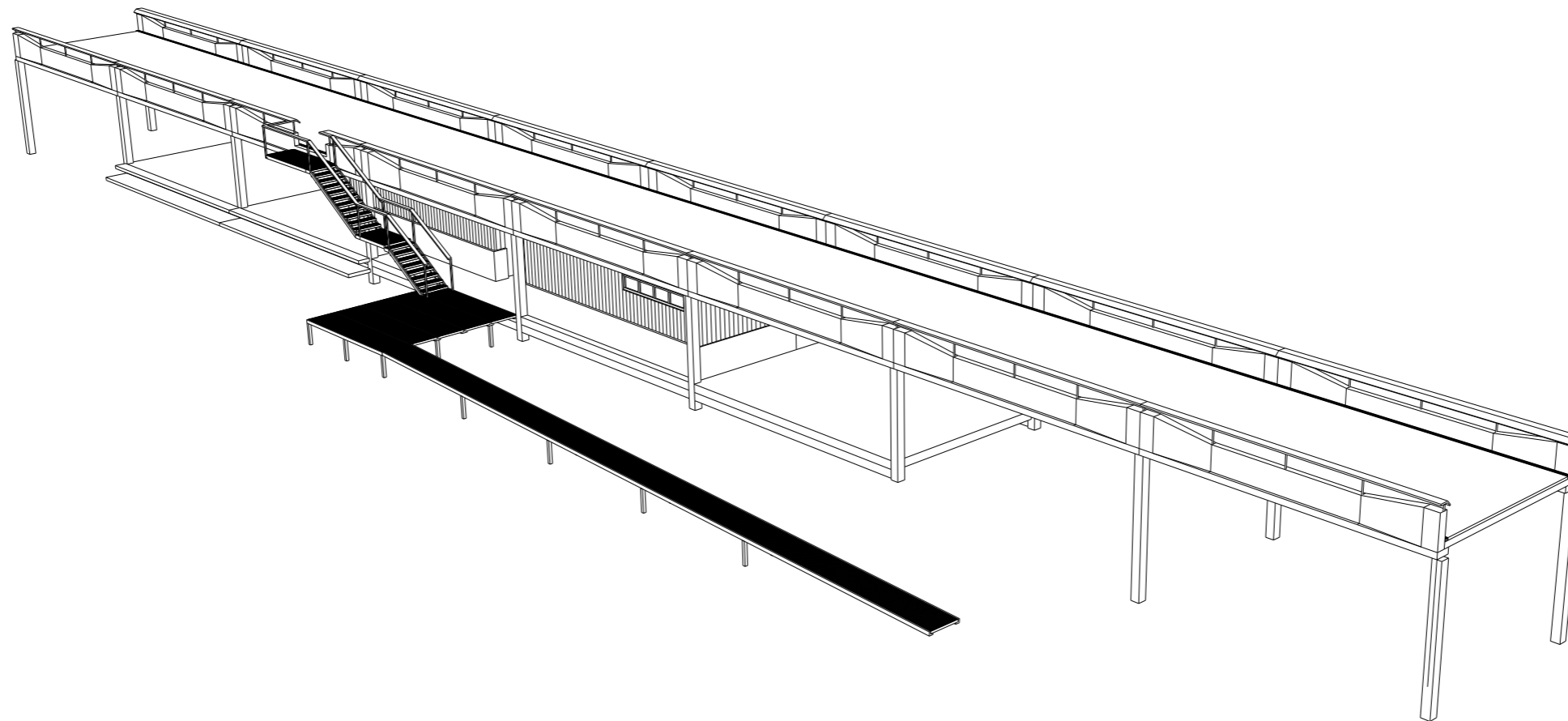
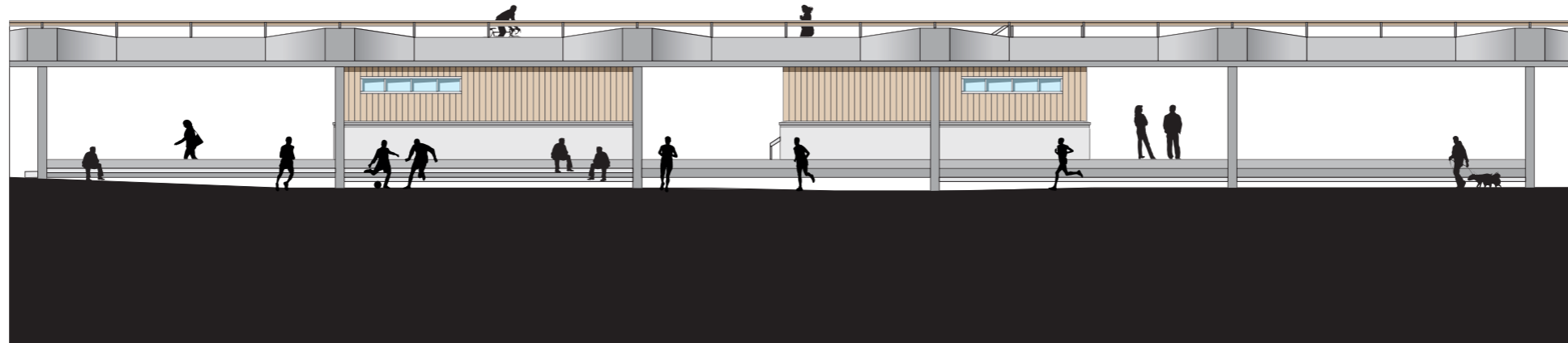


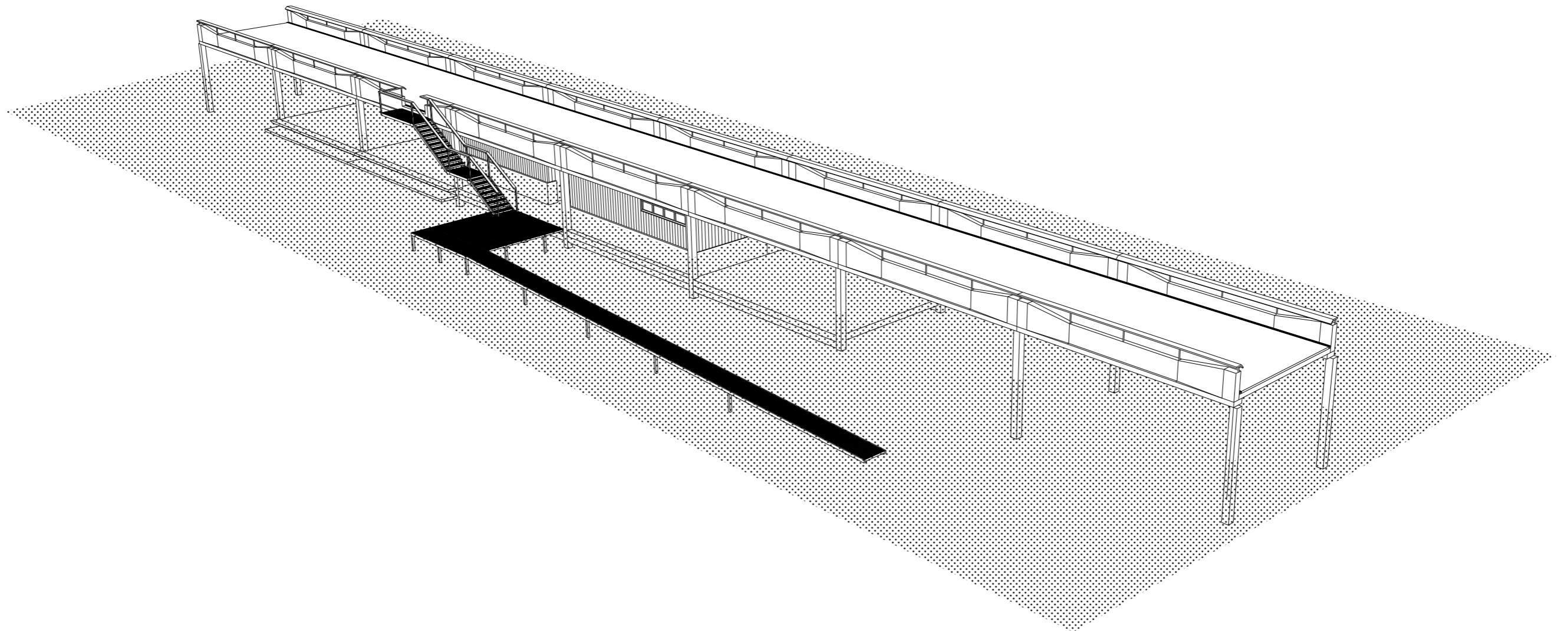
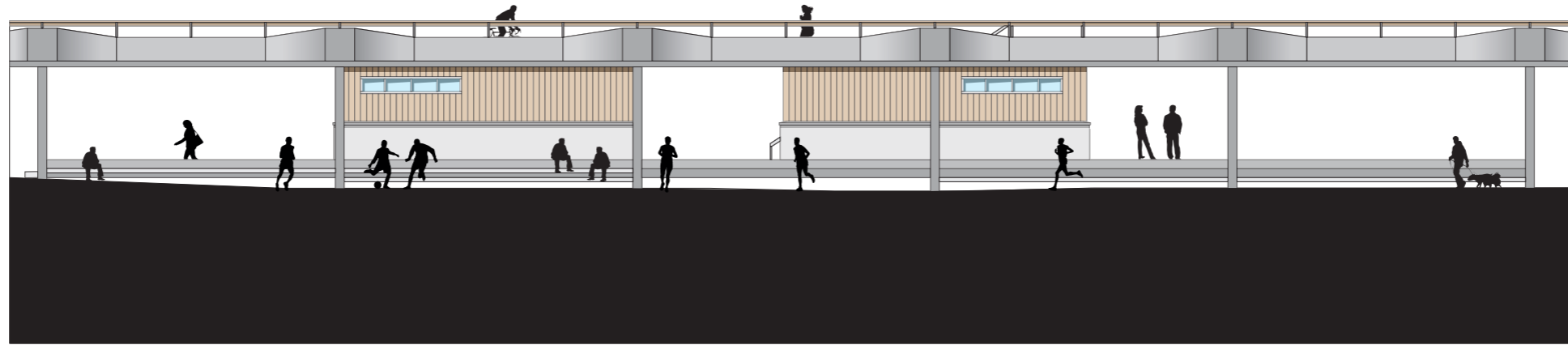




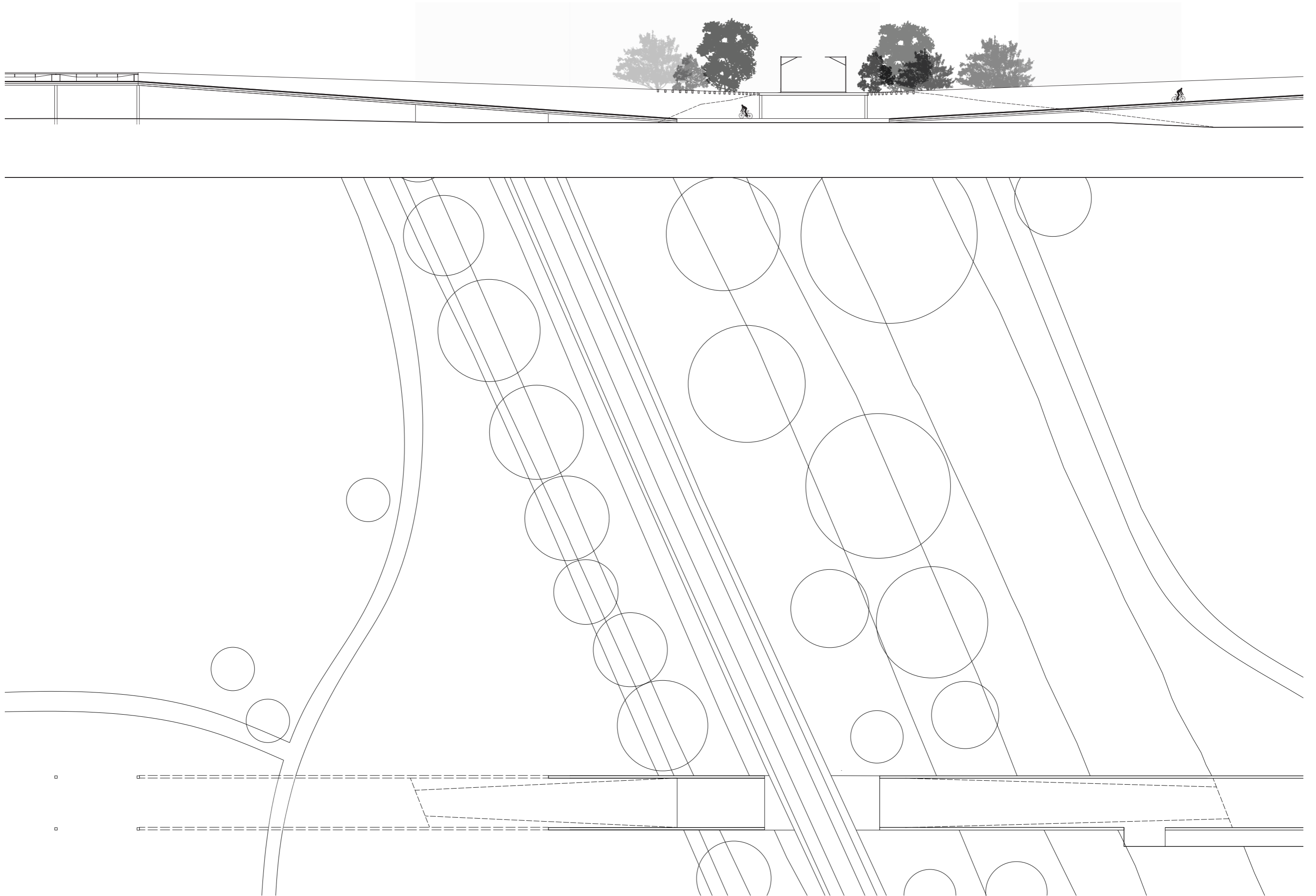


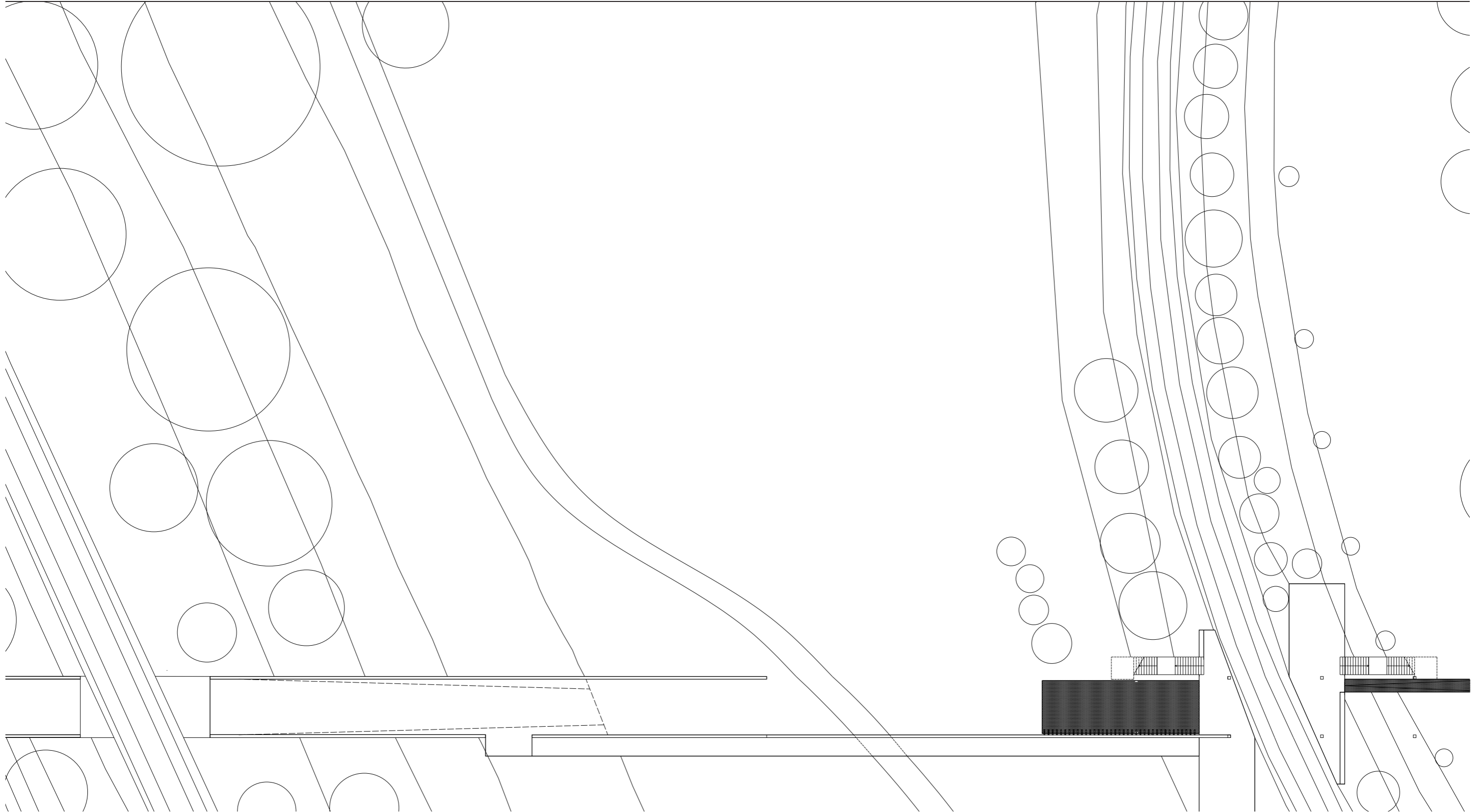
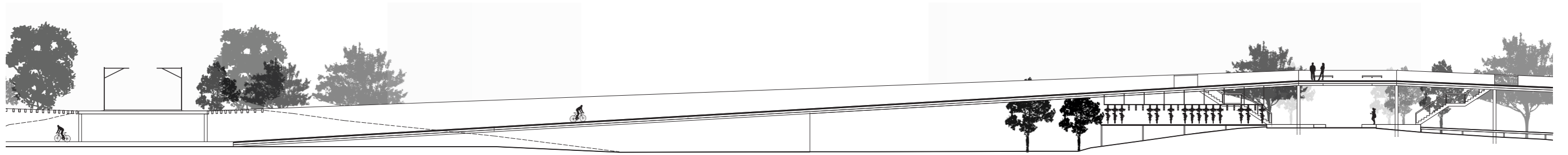


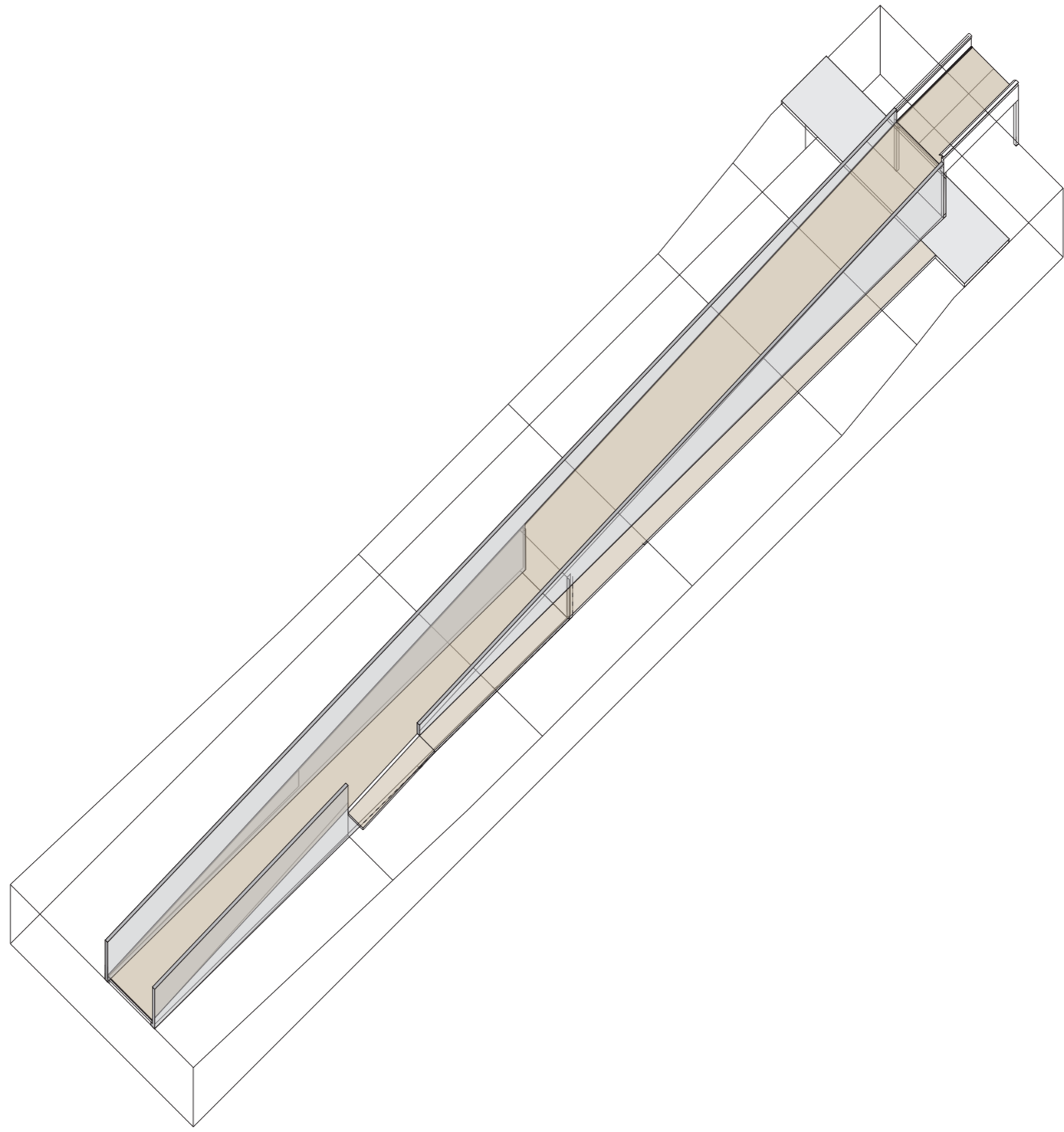




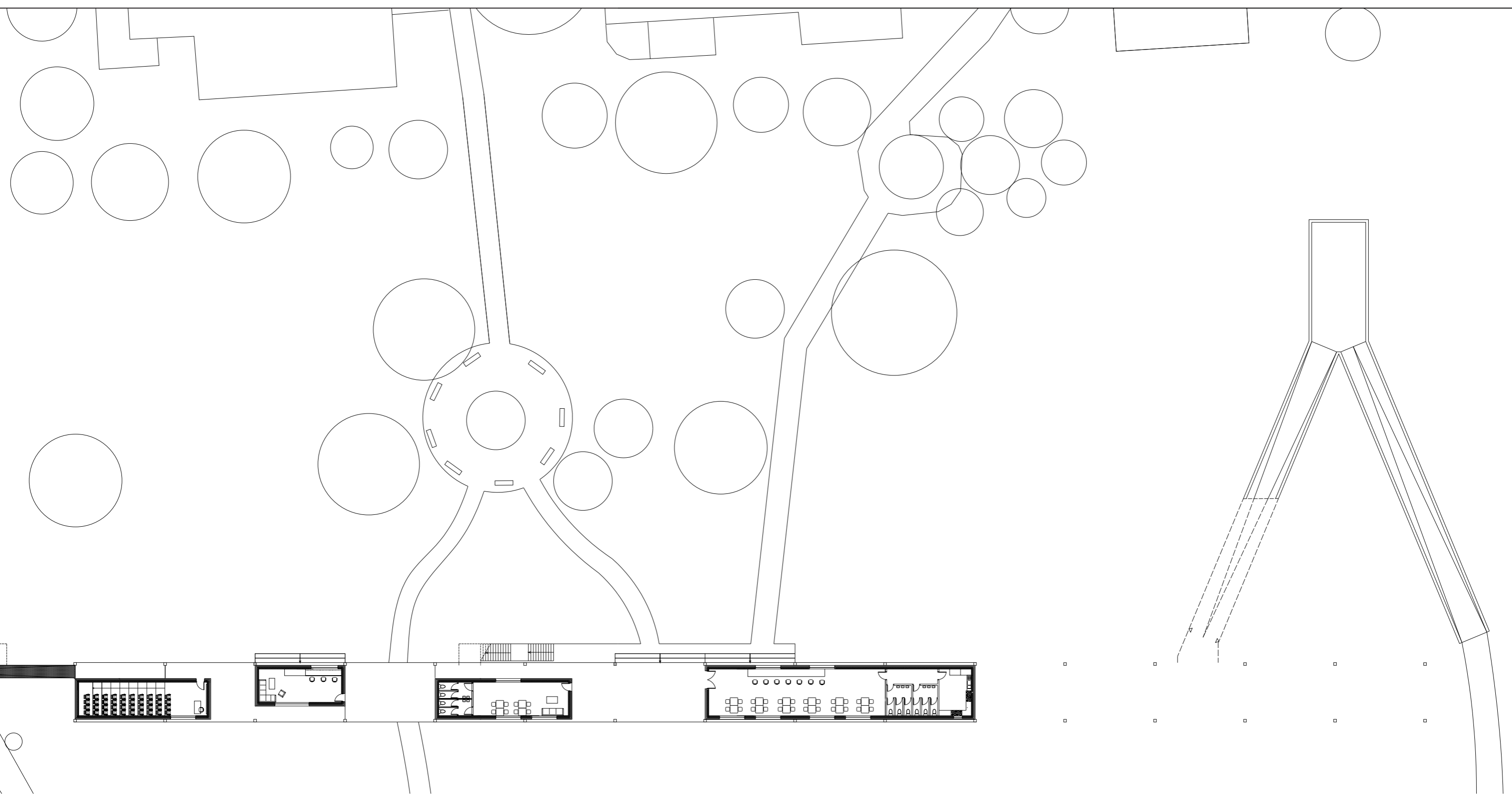
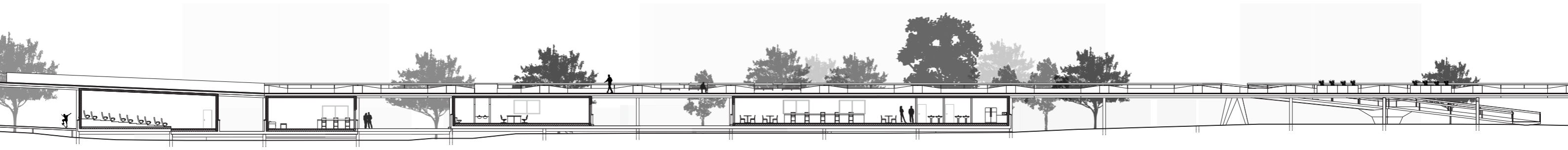


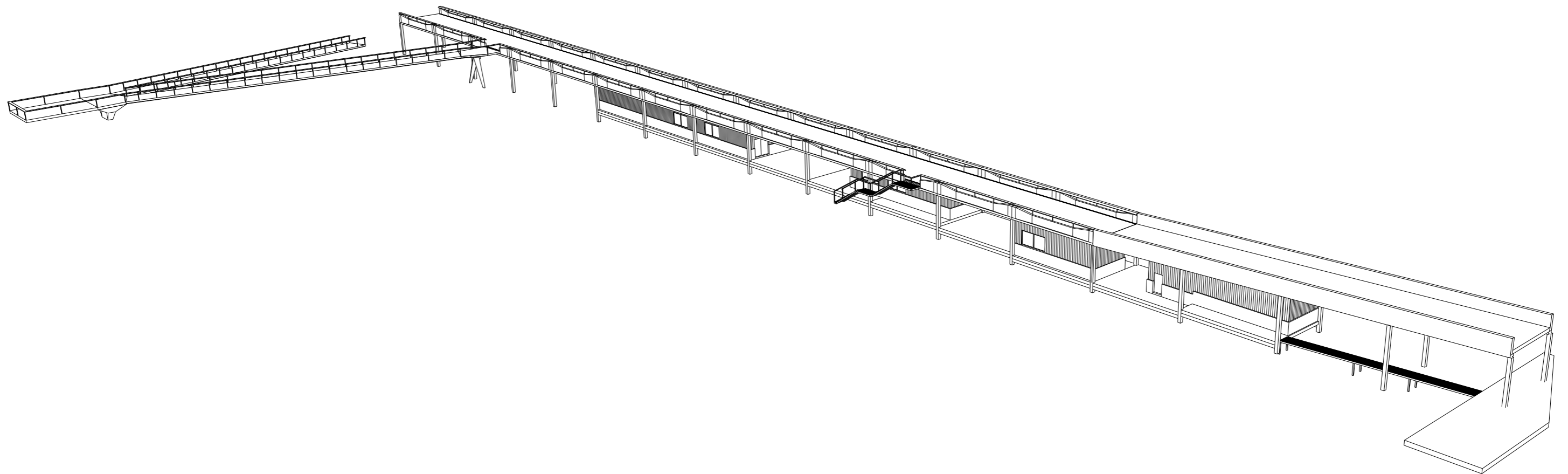
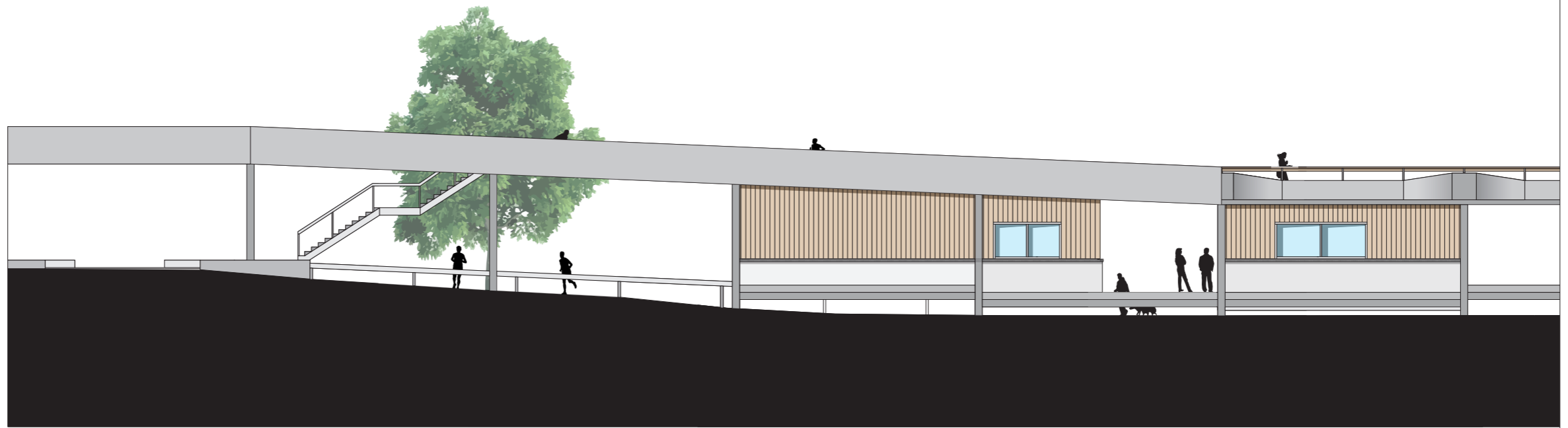


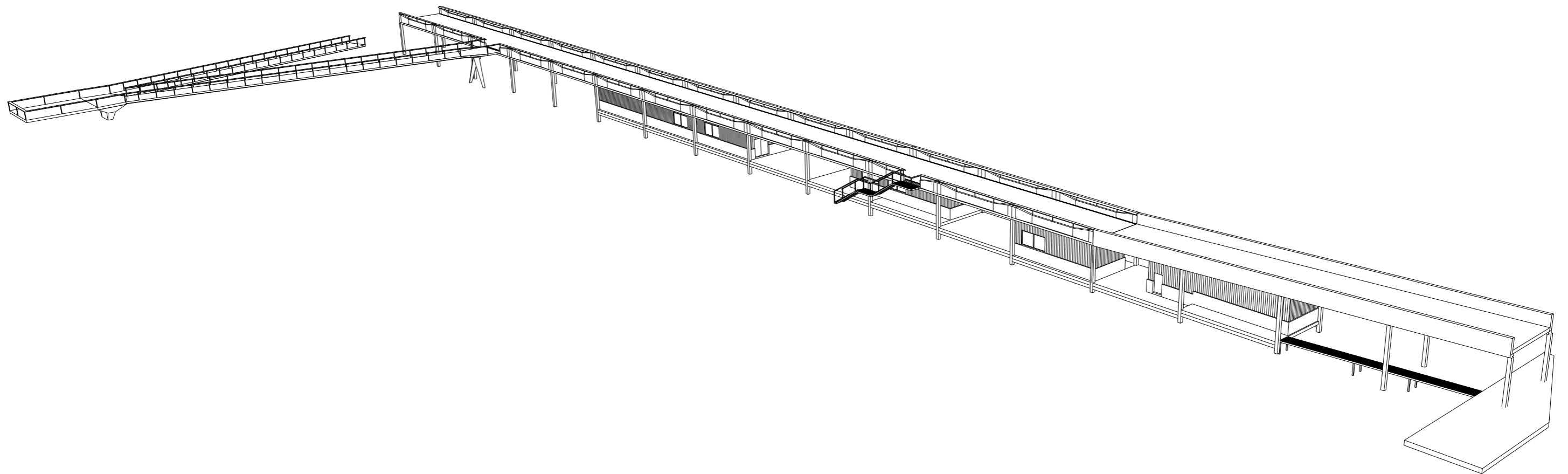
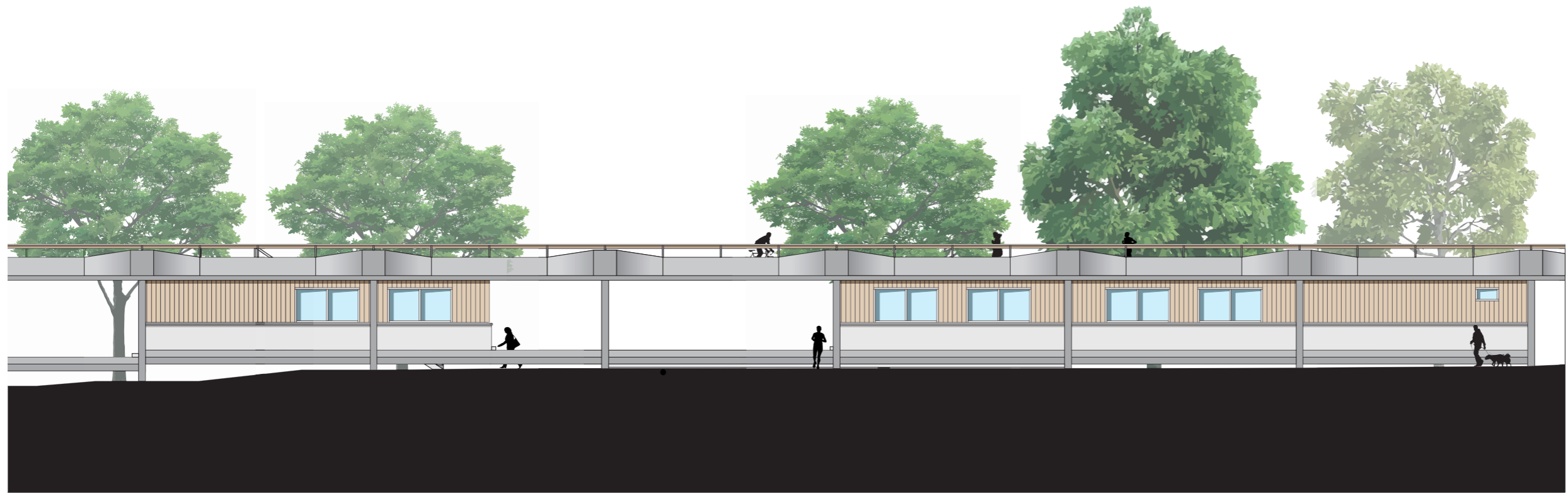


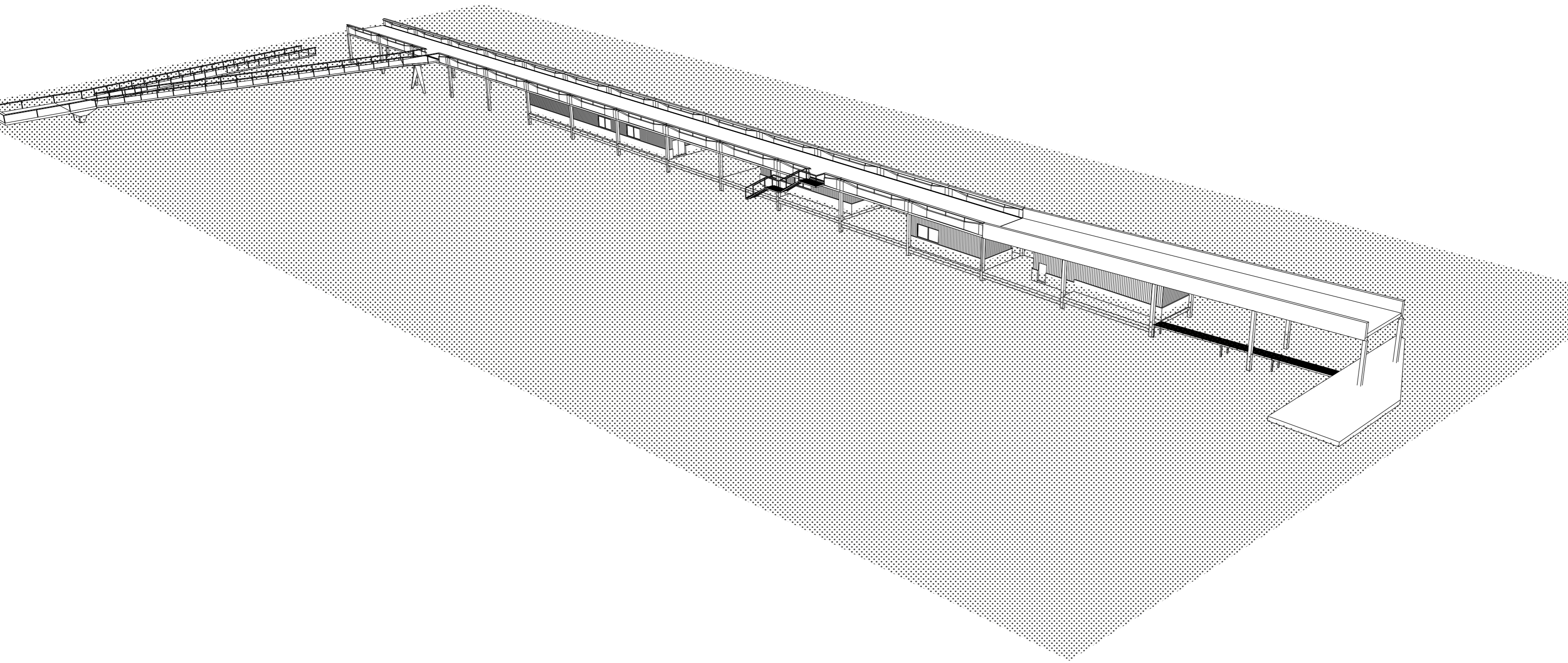






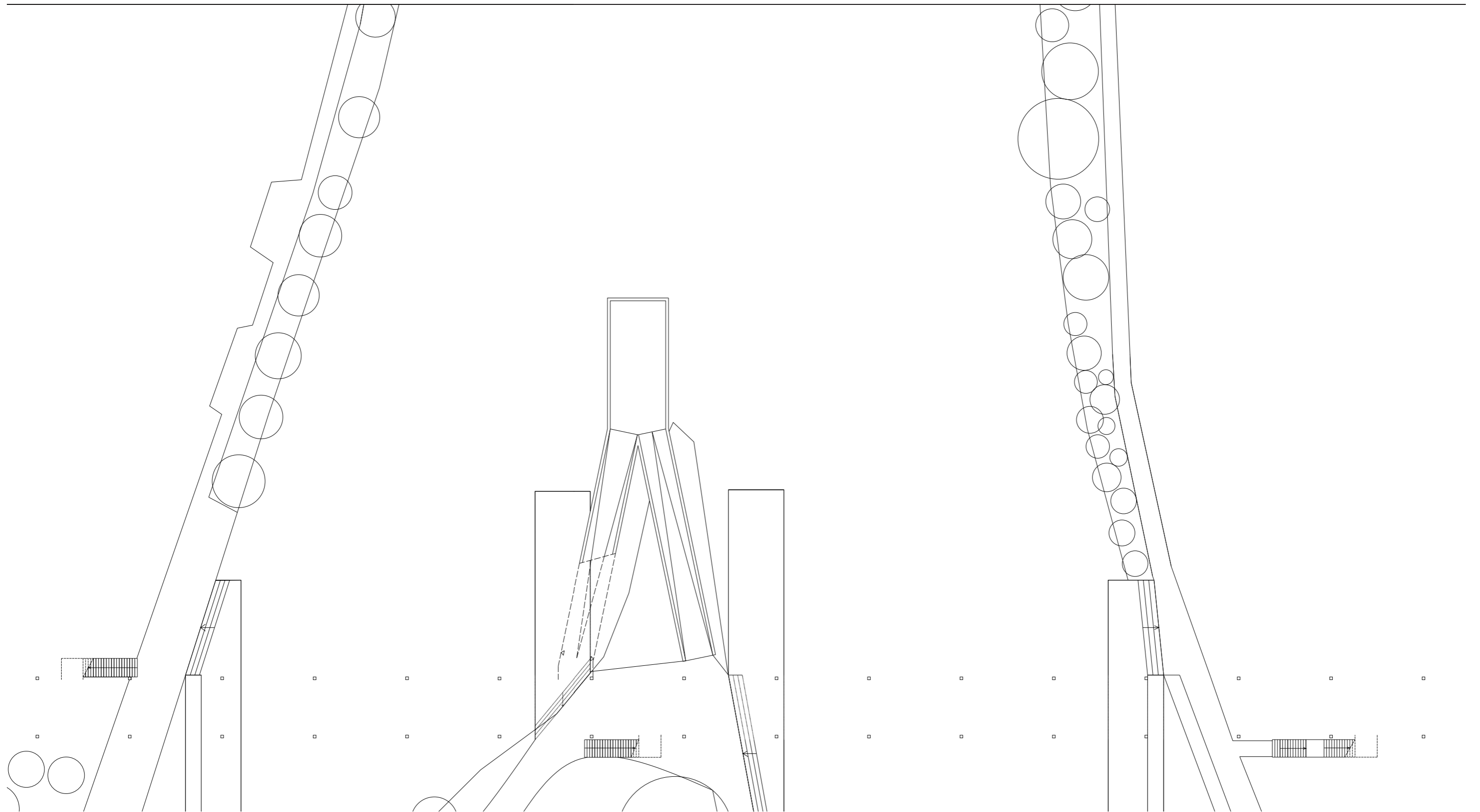
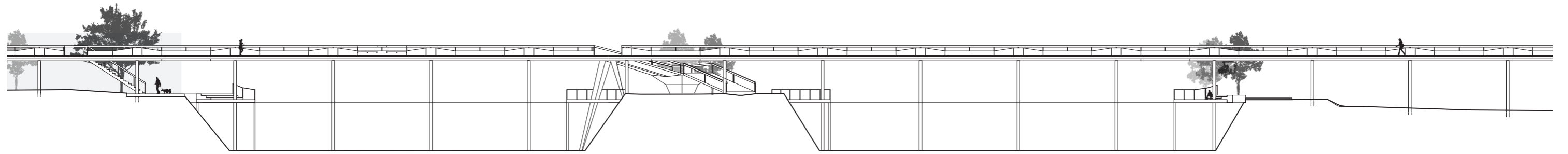




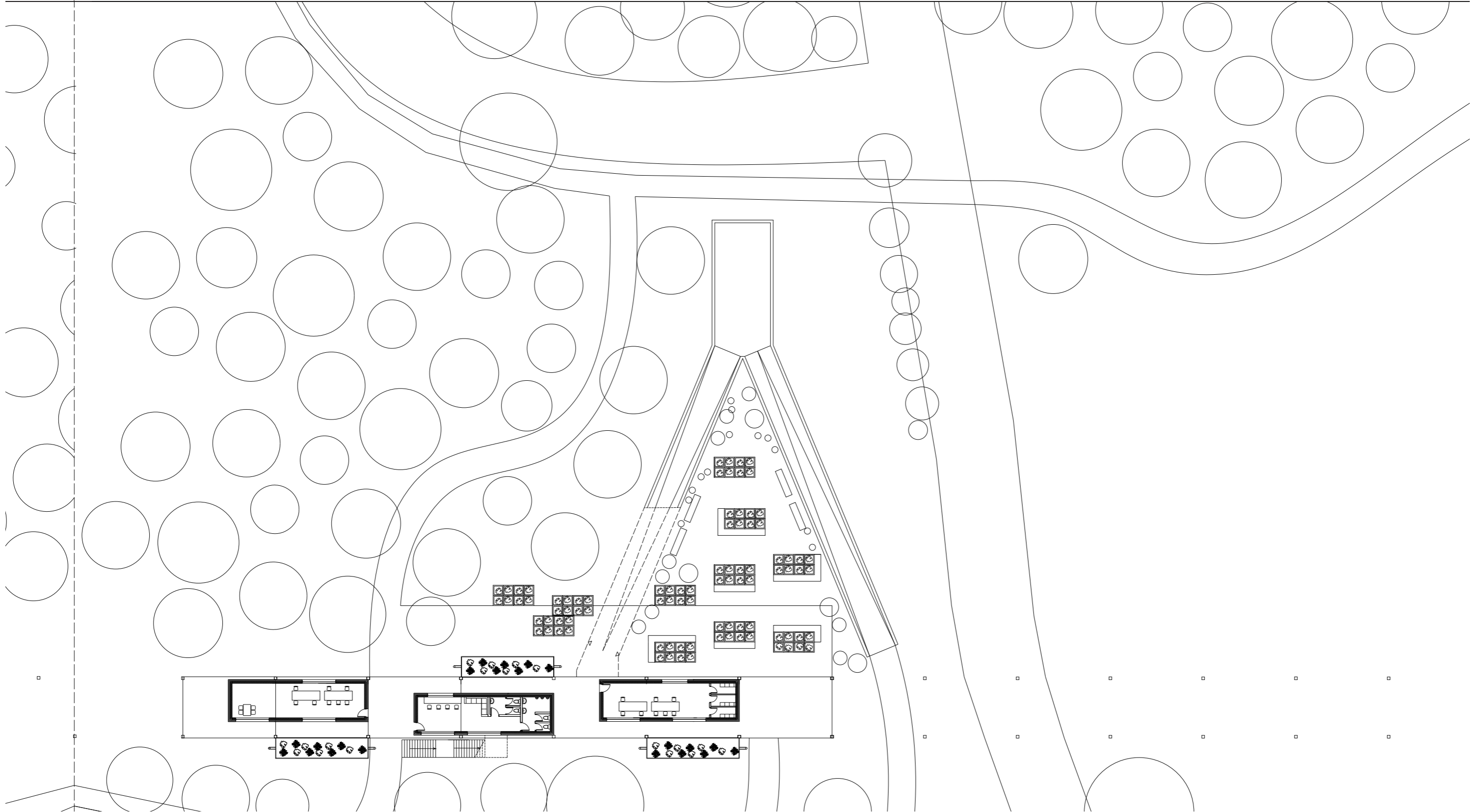



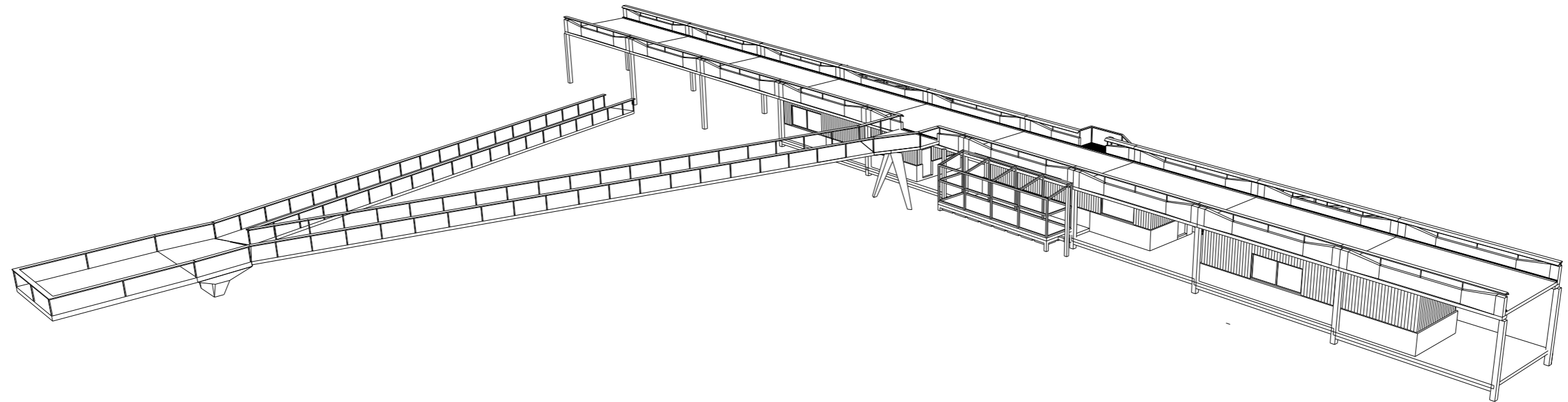


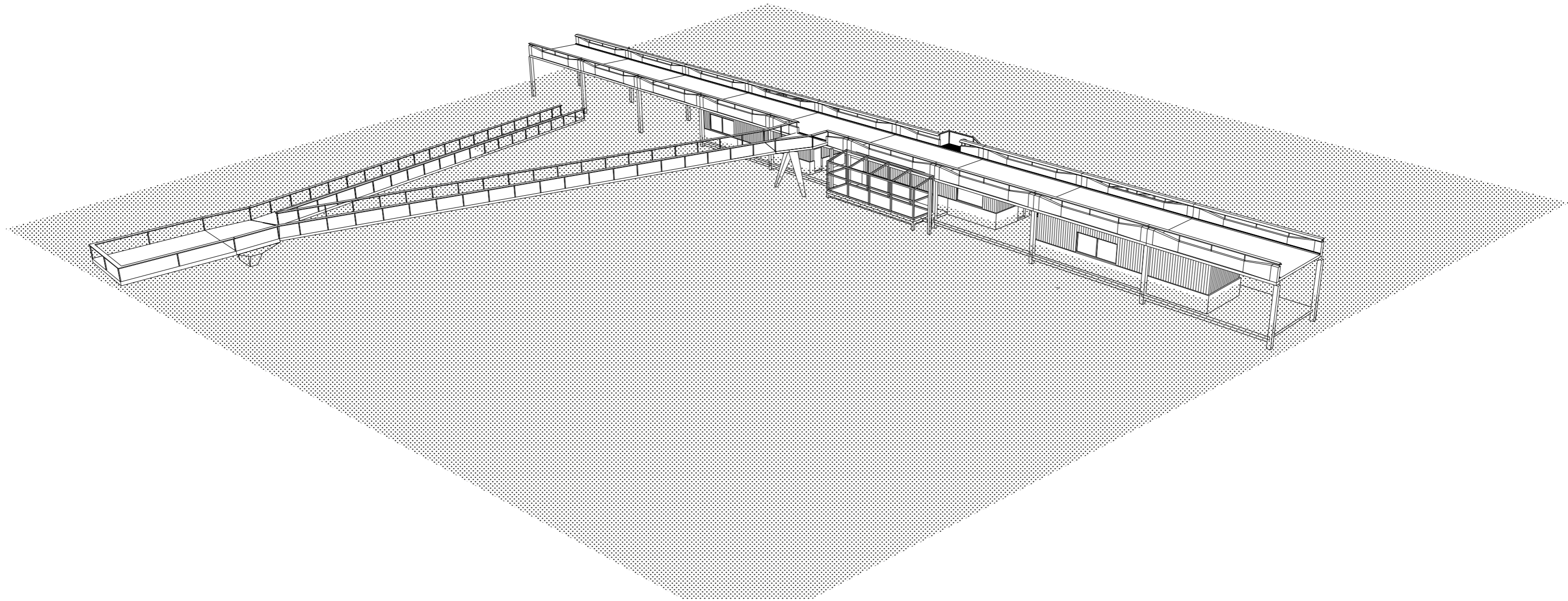




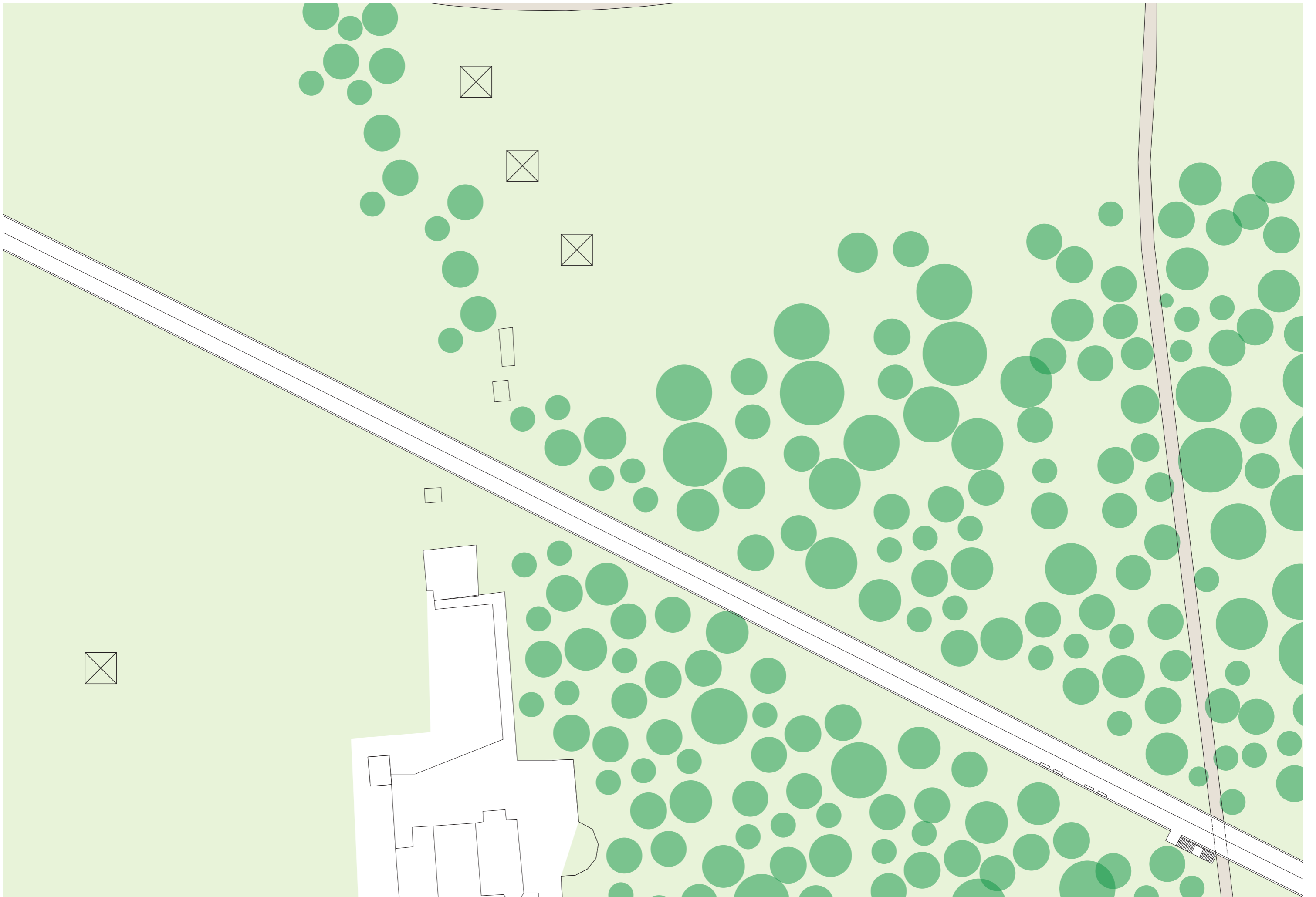



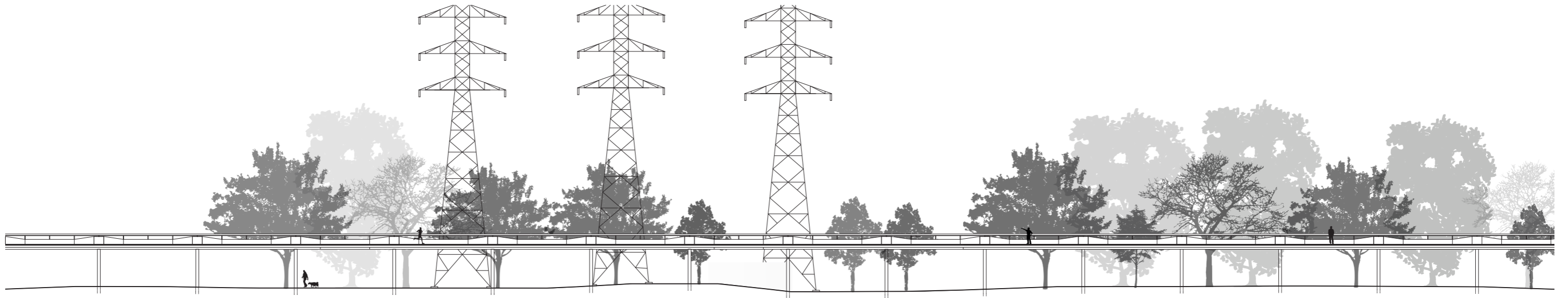




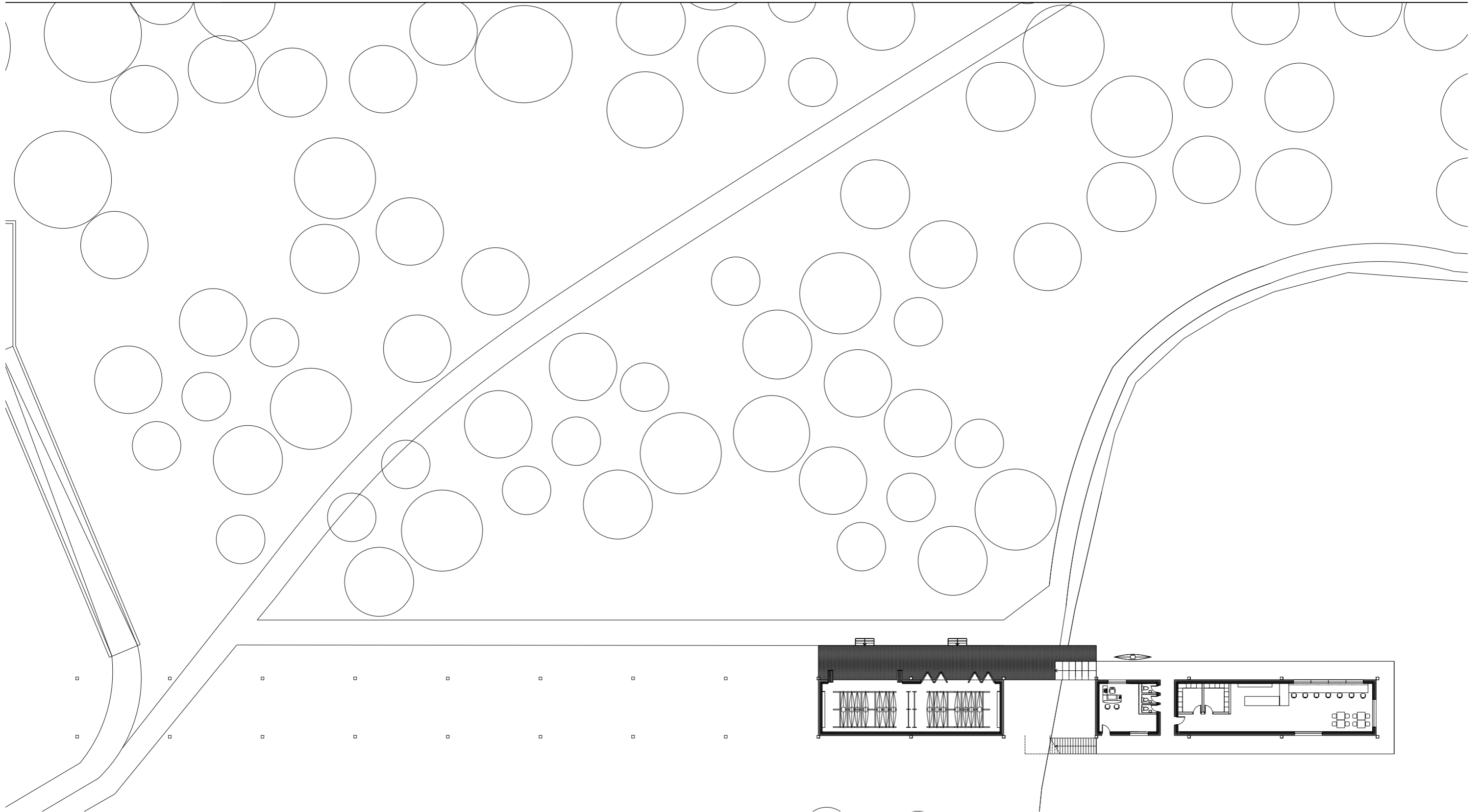



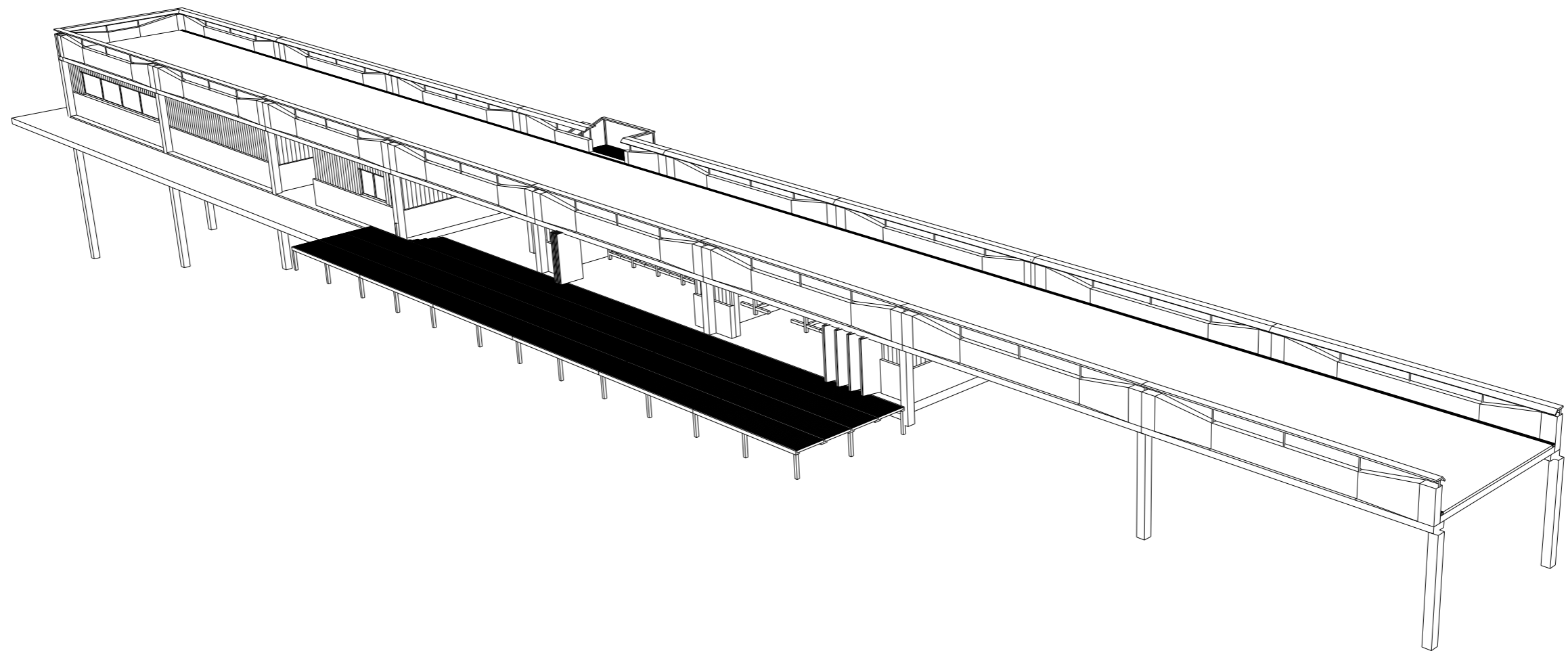
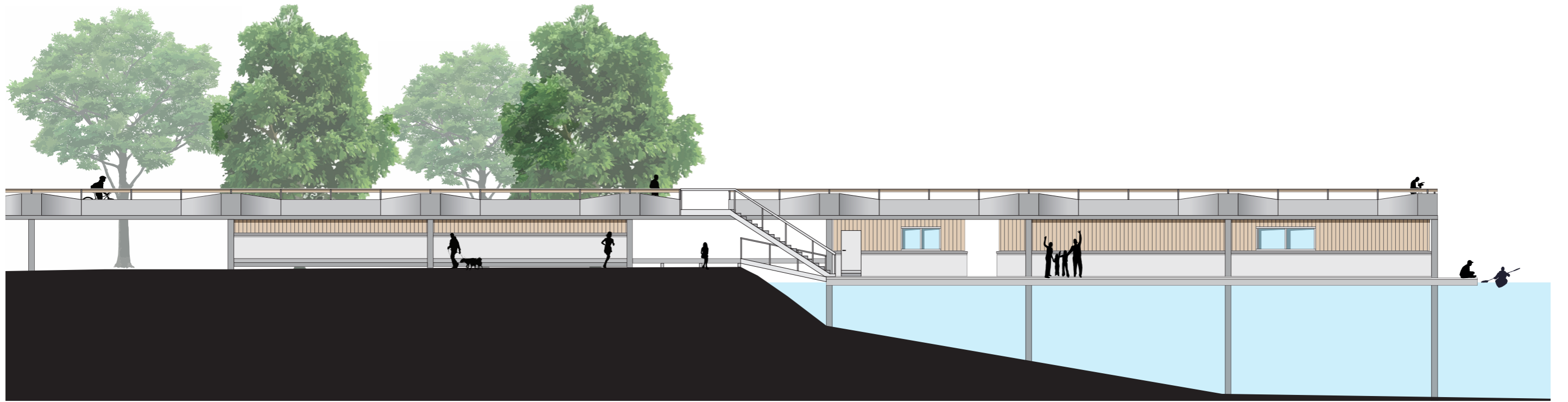


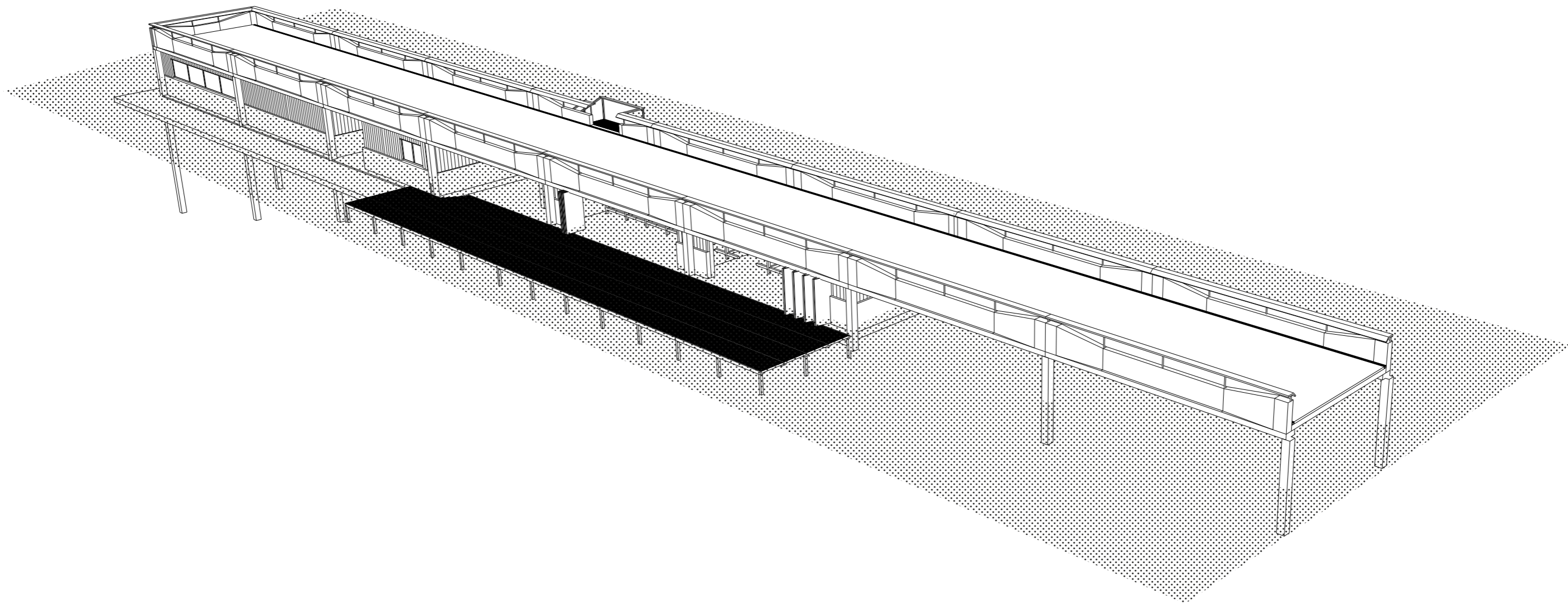



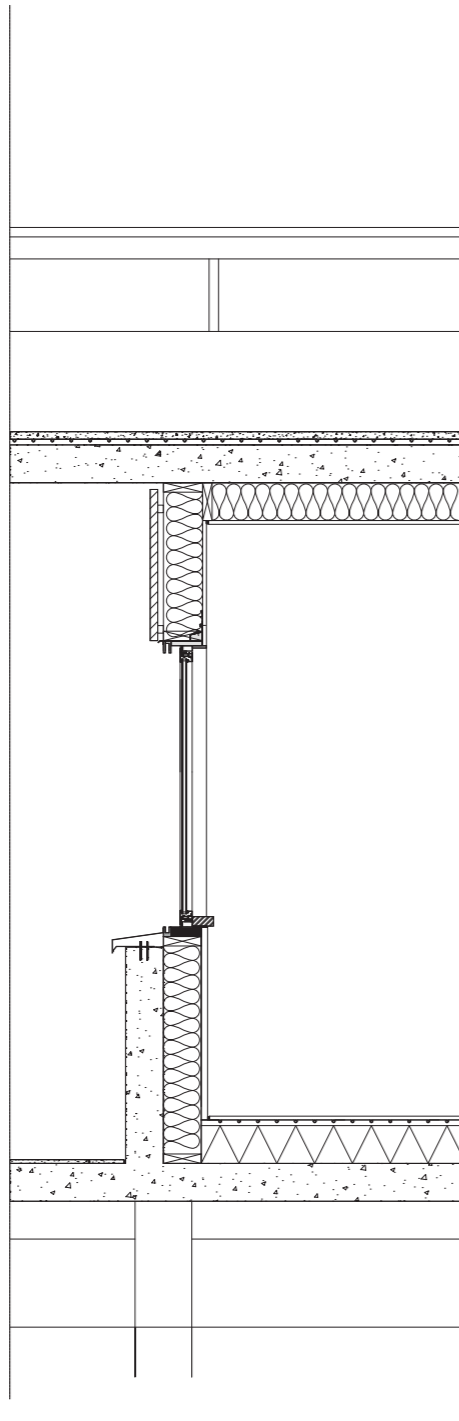


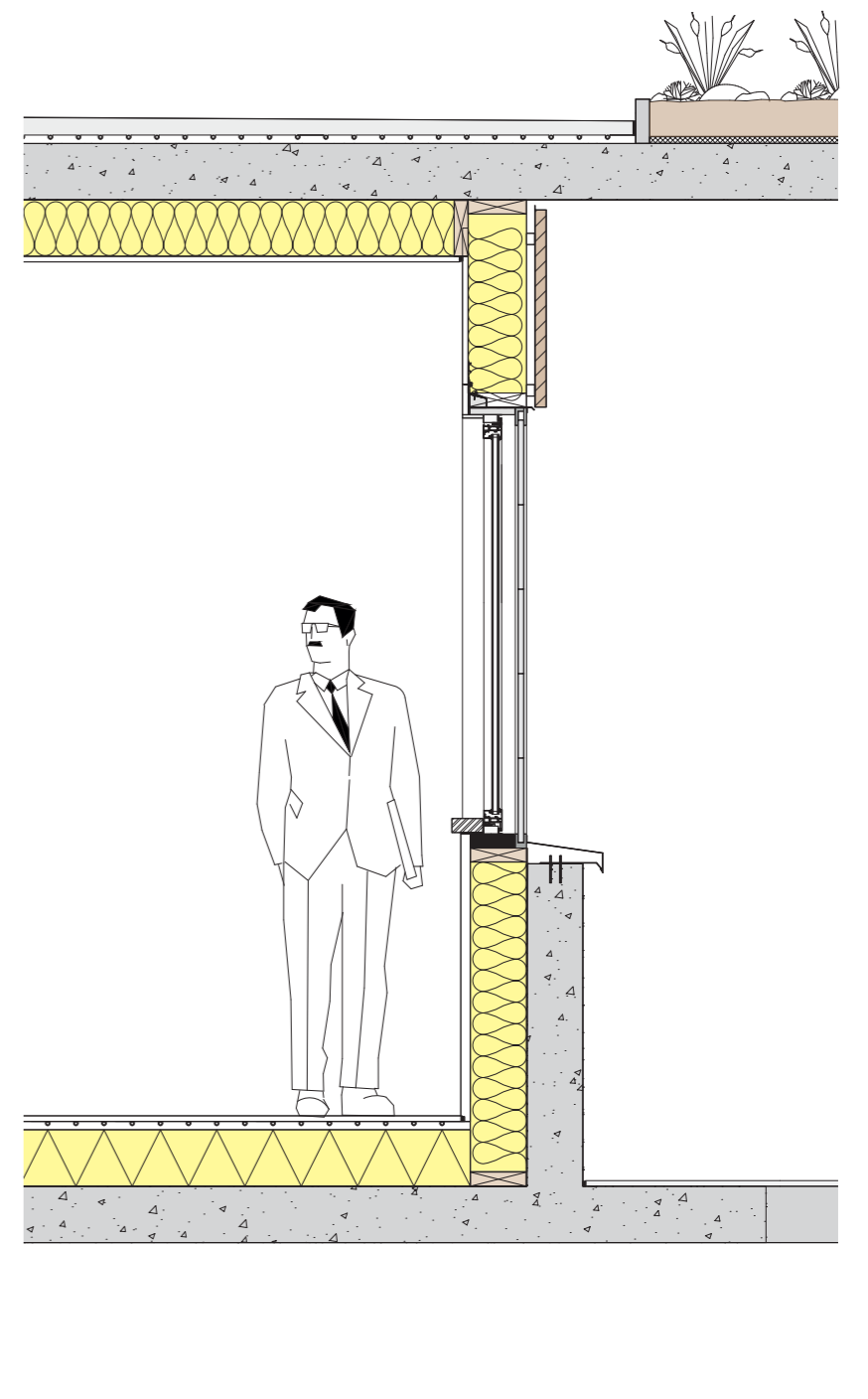
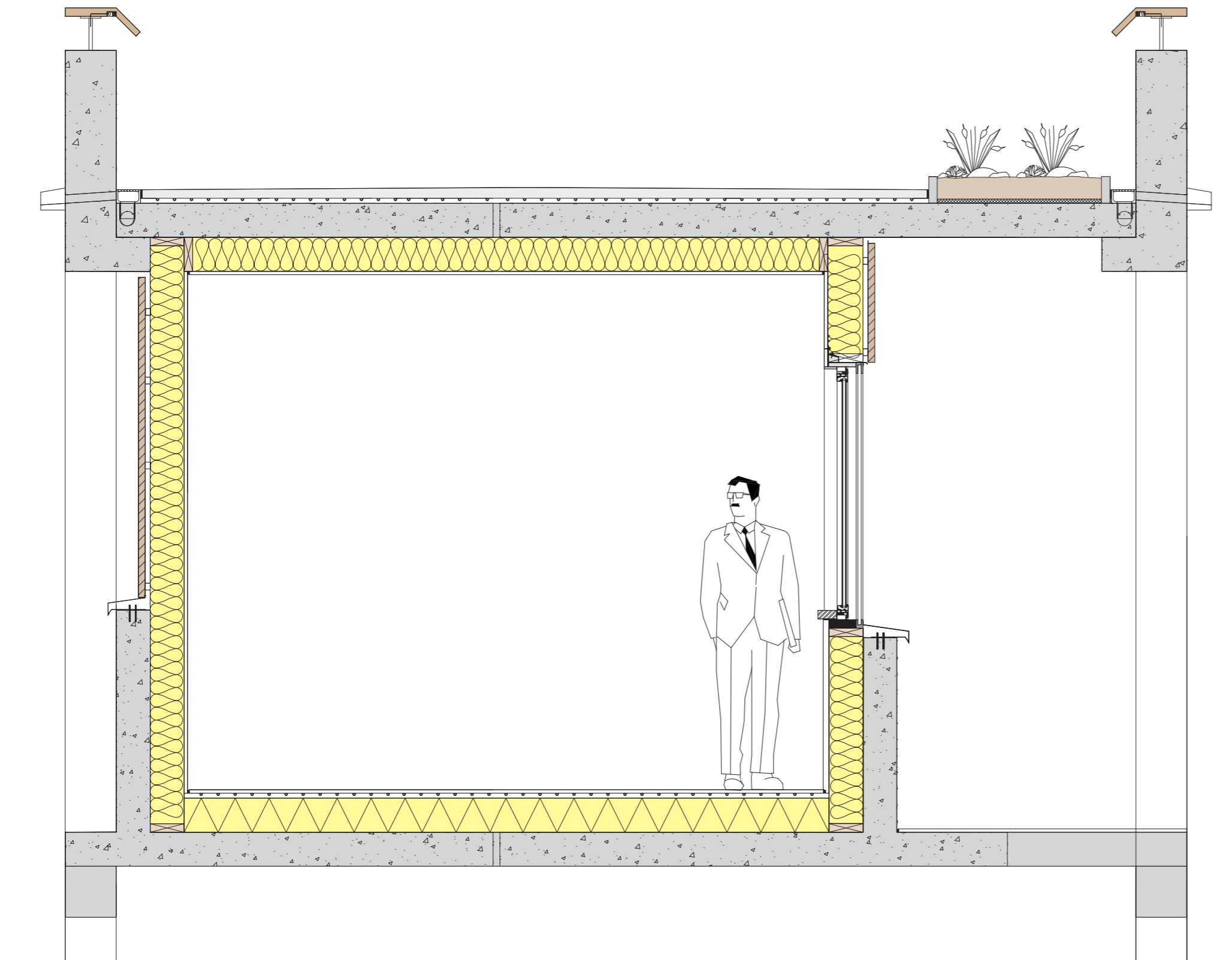




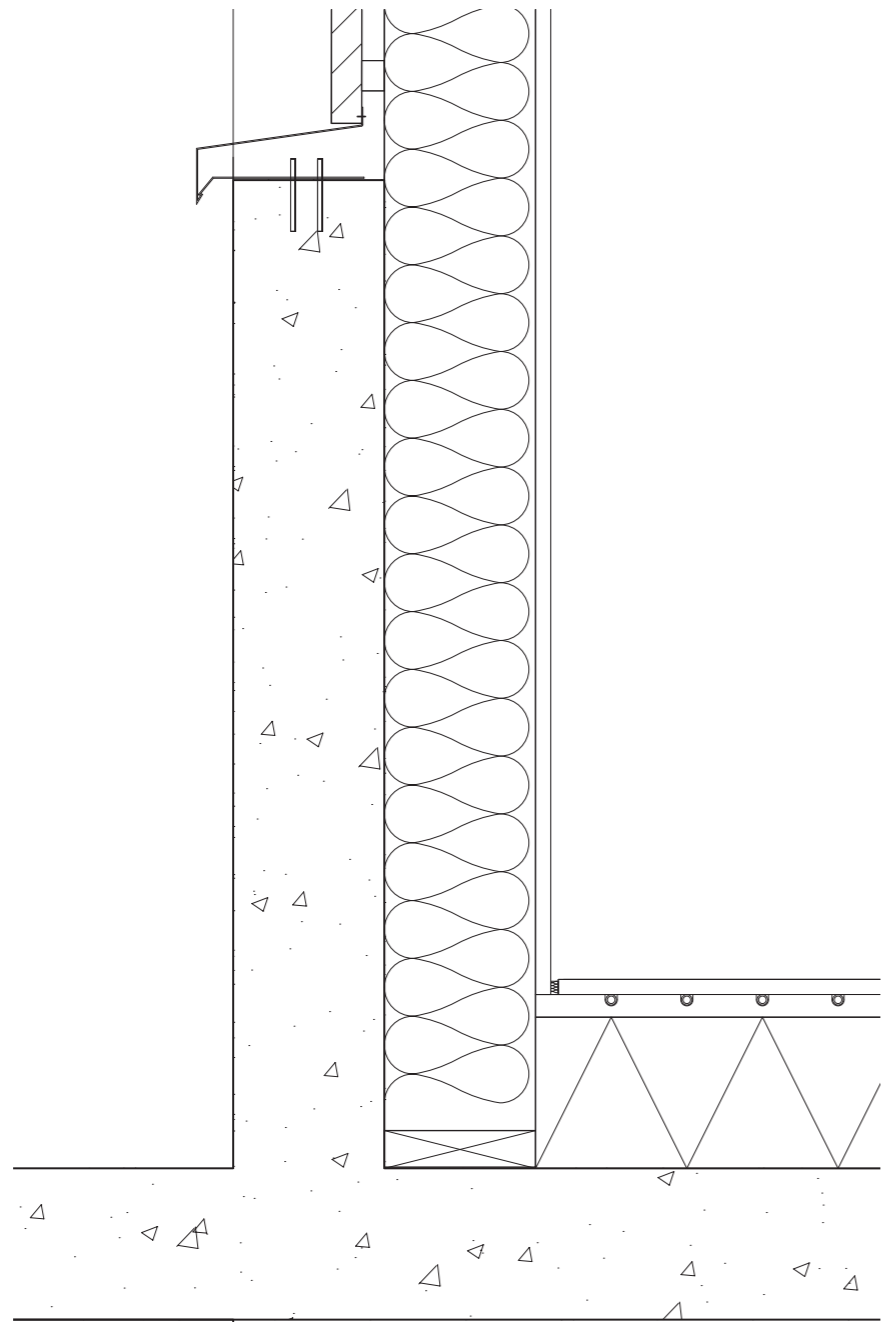






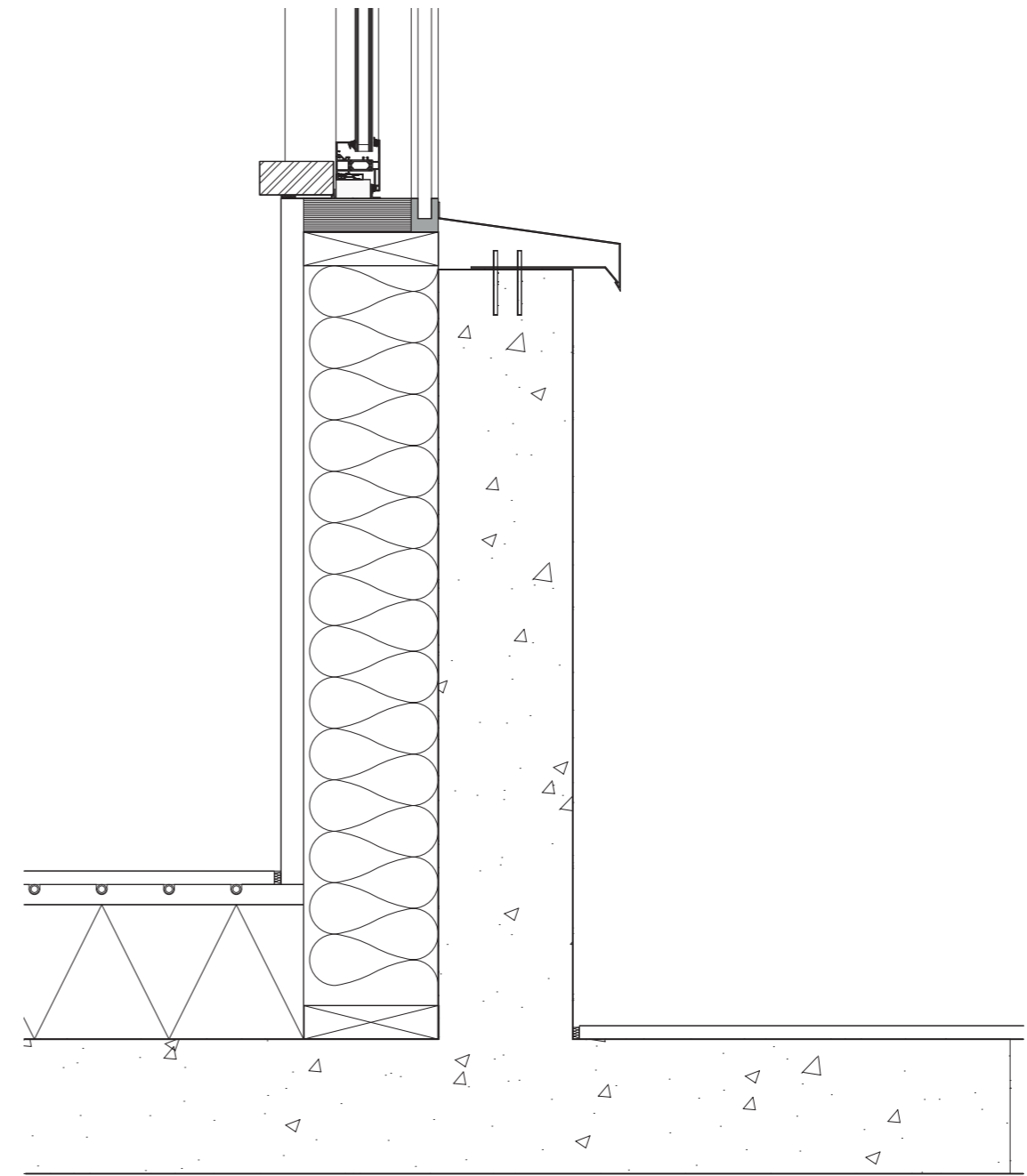


Detail 1



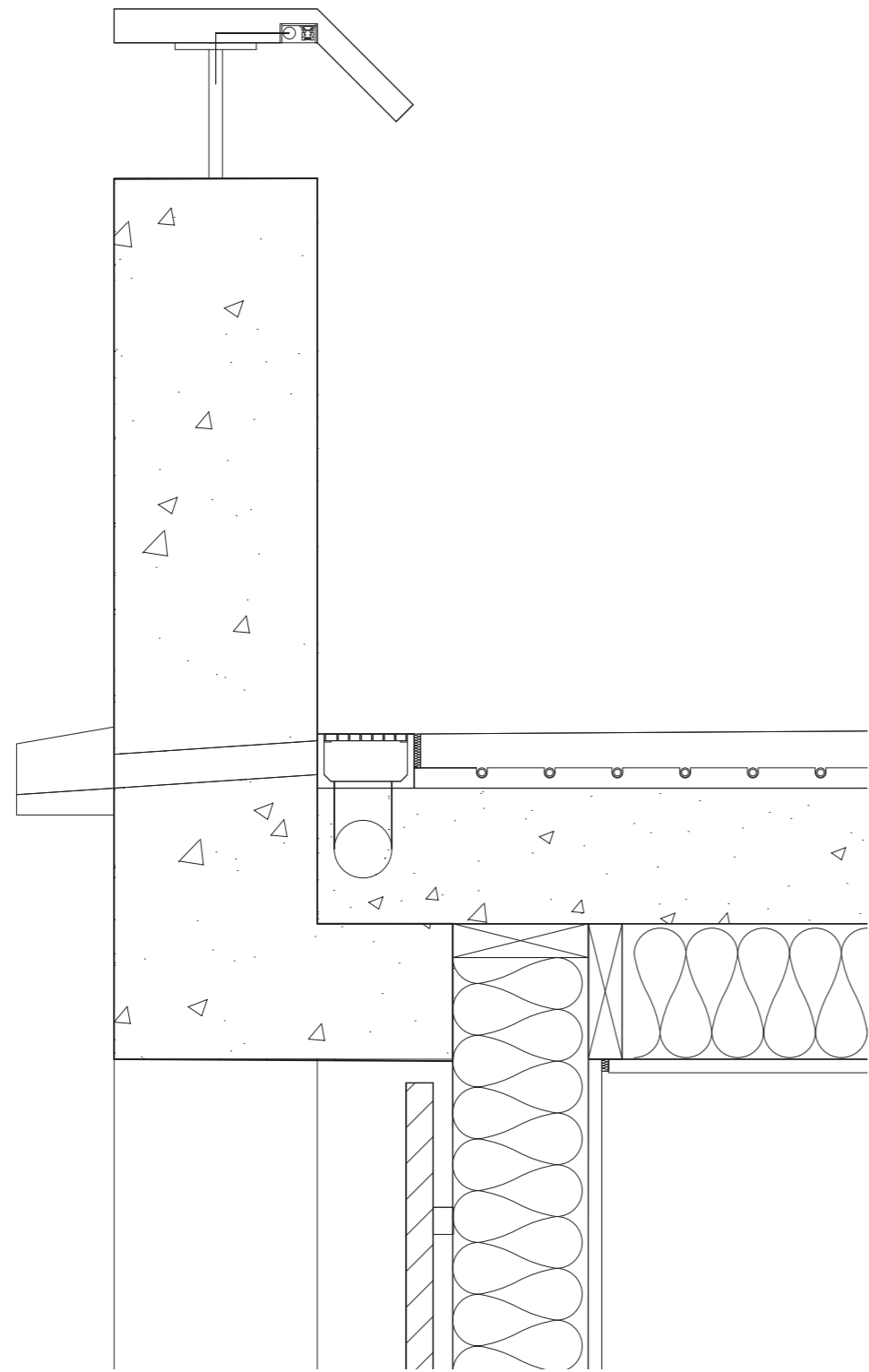
Build up detail 1 facade:
200 mm concrete
40 mm wood facade
- water resistant membrane
200 mm insulation
20 mm plaster finish

Detail 2



Build up detail 2 facade:
200 mm concrete
5 mm aluminum flood barrier shield
- aluminum window frame
200 mm insulation
20 mm plaster finish

Detail 3



Build up detail 3 and 4 floor:
80 mm aluminum roof drainage
50 mm concrete floor finish
30 mm heat collection system
200 mm concrete floor
200 mm insulation
20 mm plaster finish

Detail 4

