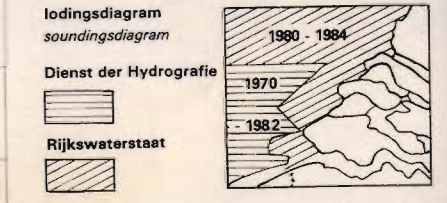
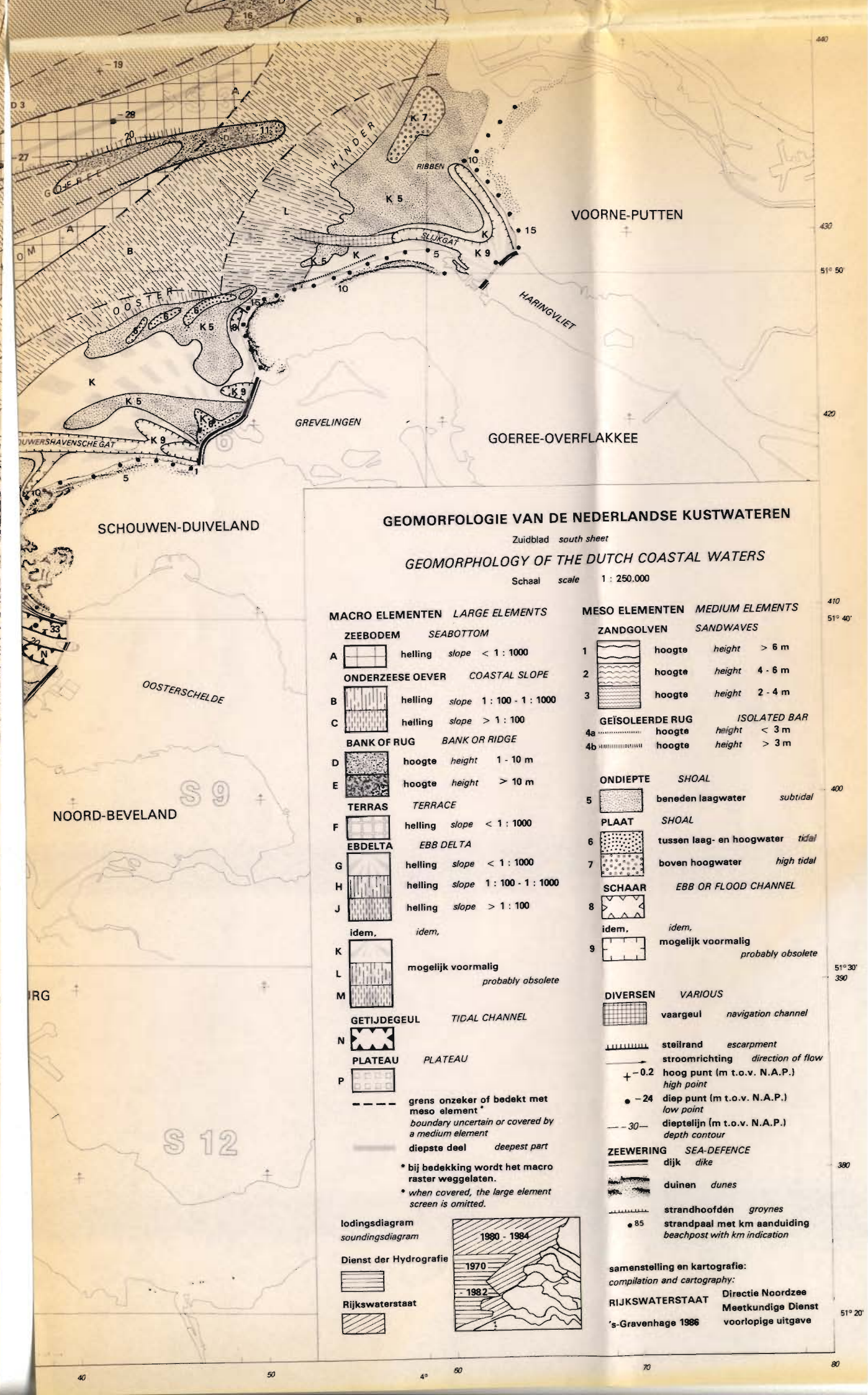
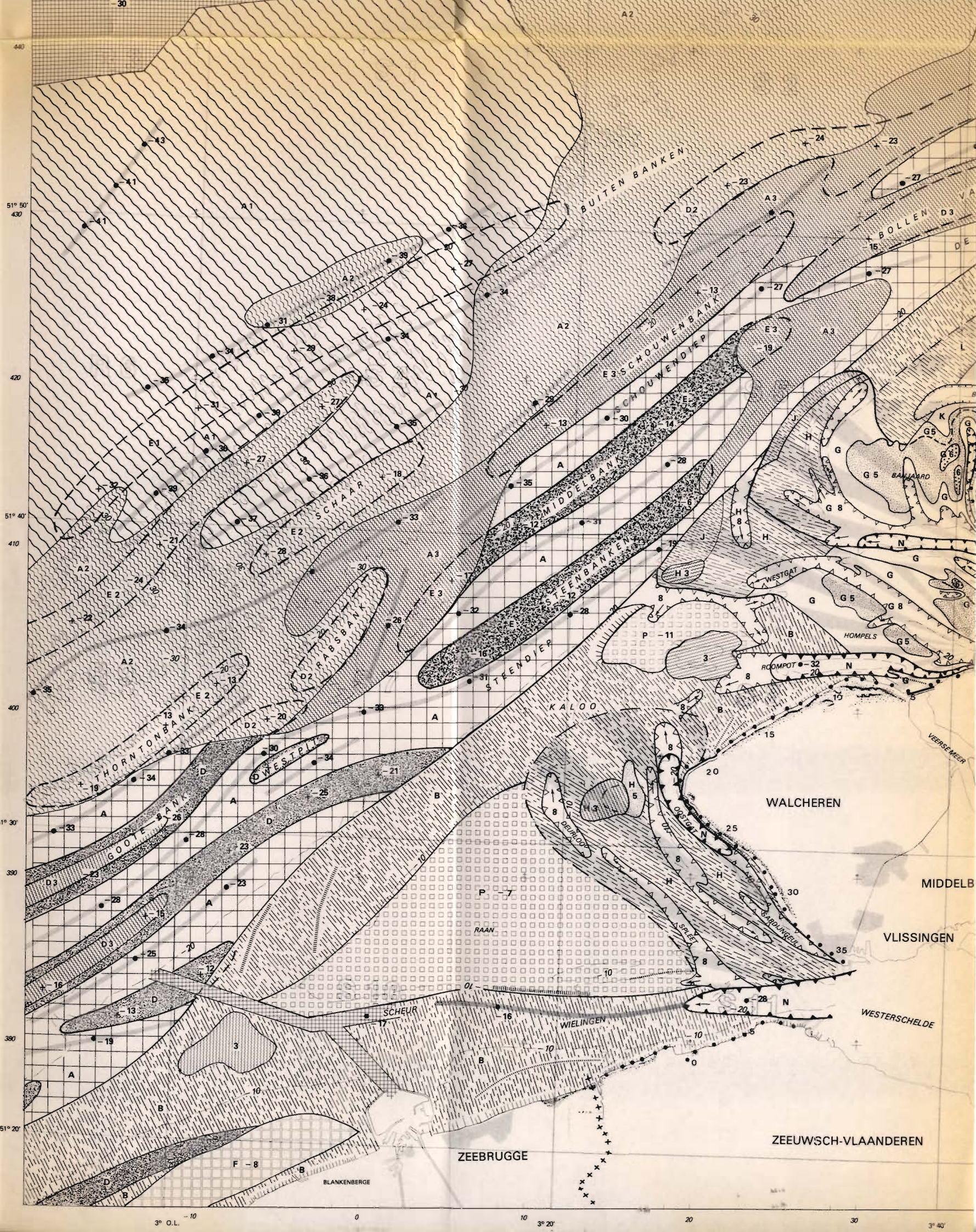


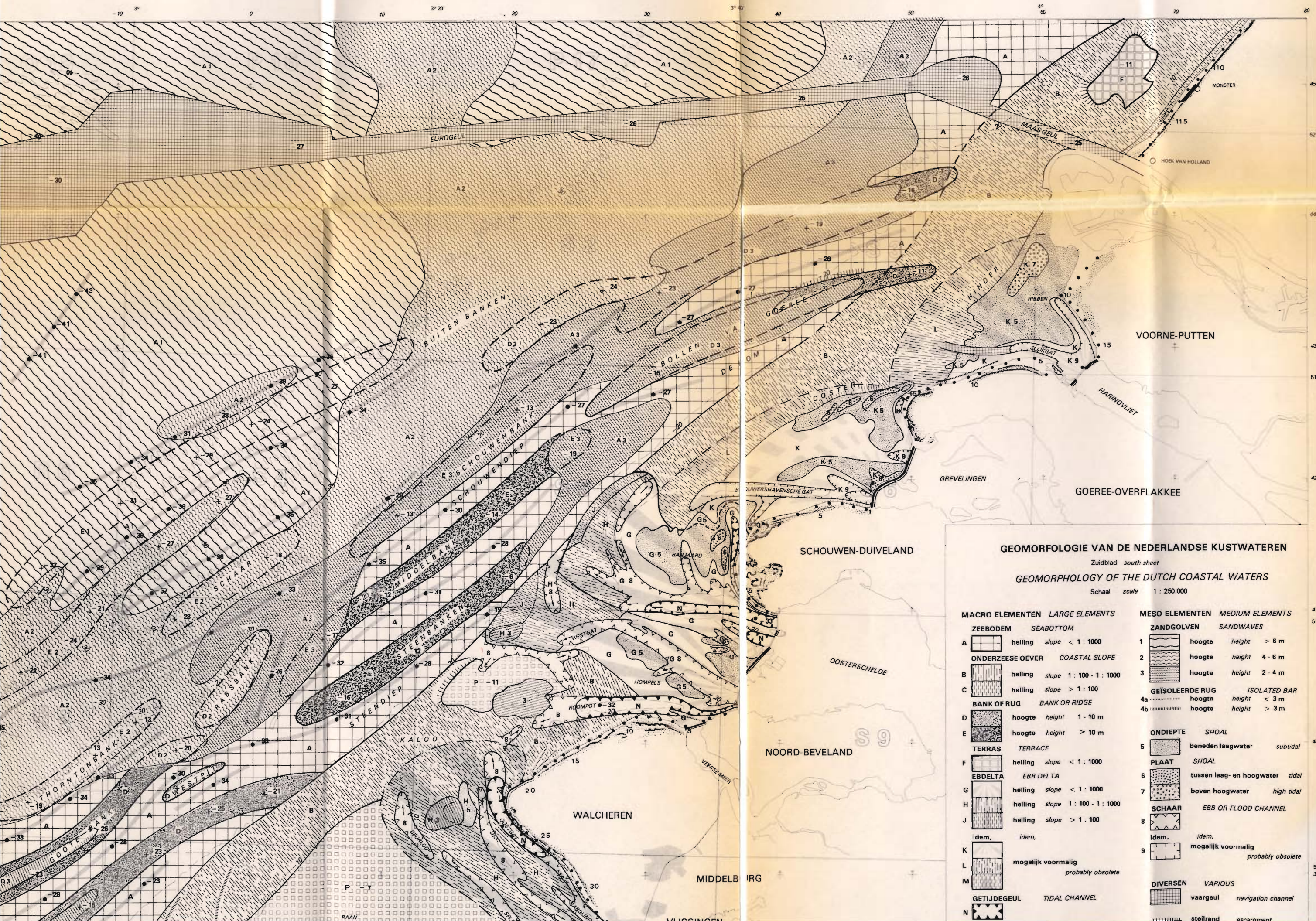
GEOMORFOLOGIE VAN DE NEDERLANDSE KUSTWATEREN
 Zuidblad south sheet
GEOMORPHOLOGY OF THE DUTCH COASTAL WATERS
 Schaal scale 1 : 250,000

MACRO ELEMENTEN LARGE ELEMENTS		MESO ELEMENTEN MEDIUM ELEMENTS	
ZEEBODEM SEABOTTOM		ZANDGOLVEN SANDWAVES	
A	helling slope < 1 : 1000	1	hoogte height > 6 m
B	helling slope 1 : 100 - 1 : 1000	2	hoogte height 4 - 6 m
C	helling slope > 1 : 100	3	hoogte height 2 - 4 m
BANK OF RUG BANK OR RIDGE		GEÏSOLEERDE RUG ISOLATED RUG	
D	hoogte height 1 - 10 m	4a	hoogte height < 3 m
E	hoogte height > 10 m	4b	hoogte height > 3 m
TERRAS TERRACE		ONDIEPTE SHOAL	
F	helling slope < 1 : 1000	5	beneden laagwater subtidal
EBDELTA EBB DELTA		PLAAT SHOAL	
G	helling slope < 1 : 1000	6	tussen laag- en hoogwater between low and high water
H	helling slope 1 : 100 - 1 : 1000	7	boven hoogwater high water
J	helling slope > 1 : 100	SCHAAR EBB OR FLOOD CHANNEL	
	idem, idem,	8	idem, idem,
K	mogelijk voormalig probably obsolete	9	mogelijk voormalig probably obsolete
GETIJDEGEUL TIDAL CHANNEL		DIVERSEN VARIOUS	
N			vaargeul navigation channel
PLATEAU PLATEAU			steilrand escarpment
P			stroomrichting direction of current
	grens onzeker of bedekt met meso element boundary uncertain or covered by a medium element		+ -0.2 hoog punt (m t.o.v. N.A.P.) high point
	diepste deel deepest part		- 24 diep punt (m t.o.v. N.A.P.) low point
			- 30 dieptelijn (m t.o.v. N.A.P.) depth contour
	* bij bedekking wordt het macro raster weggelaten. * when covered, the large element screen is omitted.	ZEEWERING SEA-DEFENCE	dijk dike
			duinen dunes
			strandhoofden groynes
			strandpaal met km aanduiding beachpost with km indication
			85



samenstelling en kartografie:
 compilation and cartography:
RIJKSWATERSTAAT Directie Noordzeewerf
 's-Gravenhage 1986 Meetekundige Dienst voorlopige uitgave





GEOMORFOLOGIE VAN DE NEDERLANDSE KUSTWATEREN

Zuidblad south sheet

GEOMORPHOLOGY OF THE DUTCH COASTAL WATERS

Schaal scale 1 : 250.000

MACRO ELEMENTEN LARGE ELEMENTS		MESO ELEMENTEN MEDIUM ELEMENTS	
ZEEBODEM SEABOTTOM	ONDERZESE OEVER COASTAL SLOPE	ZANDGOLVEN SANDWAVES	ISOLEERDE RUG ISOLATED BAR
A	B	1	4a
C	D	2	4b
E	F	3	5
G	G	6	
H	H	7	
J	J	8	
idem, idem,	idem, idem,	9	
K	L	DIVERSEN VARIOUS	
M	N	vaargeul navigation channel	
		steilrand escarpment	



GEOMORFOLOGIE VAN DE NEDERLANDSE KUSTWATERS

Zuidblad south sheet

GEOMORPHOLOGY OF THE DUTCH COASTAL WATERS

Schaal scale 1 : 250.000

MACRO ELEMENTEN LARGE ELEMENTS		MESO ELEMENTEN MEDIUM ELEMENTS	
ZEEBODEM SEABOTTOM	ONDERZEESE OEVER COASTAL SLOPE	ZANDGOLVEN SANDWAVES	GEÏSOLEERDE RUG ISOLATED BAR
A	B	1	4a
C	D	2	4b
E	F	3	5
G	H	6	
I	J	7	
K	L	8	
M	N	9	
GETIJDGEUL TIDAL CHANNEL		DIVERSEN VARIOUS	
		1	
		2	