


*Tessa Breen | A4 Presentation | June 2026*




# Appreciating Assen



# Appreciating POST-GROWTH

limits to  
**GROWTH**


---



*“If the present growth trends in world population, industrialization, pollution, food production, and resource depletion continue unchanged, the limits to growth on this planet will be reached sometime within the next one hundred years.”*

(Meadows et al., 1972, p. 23)

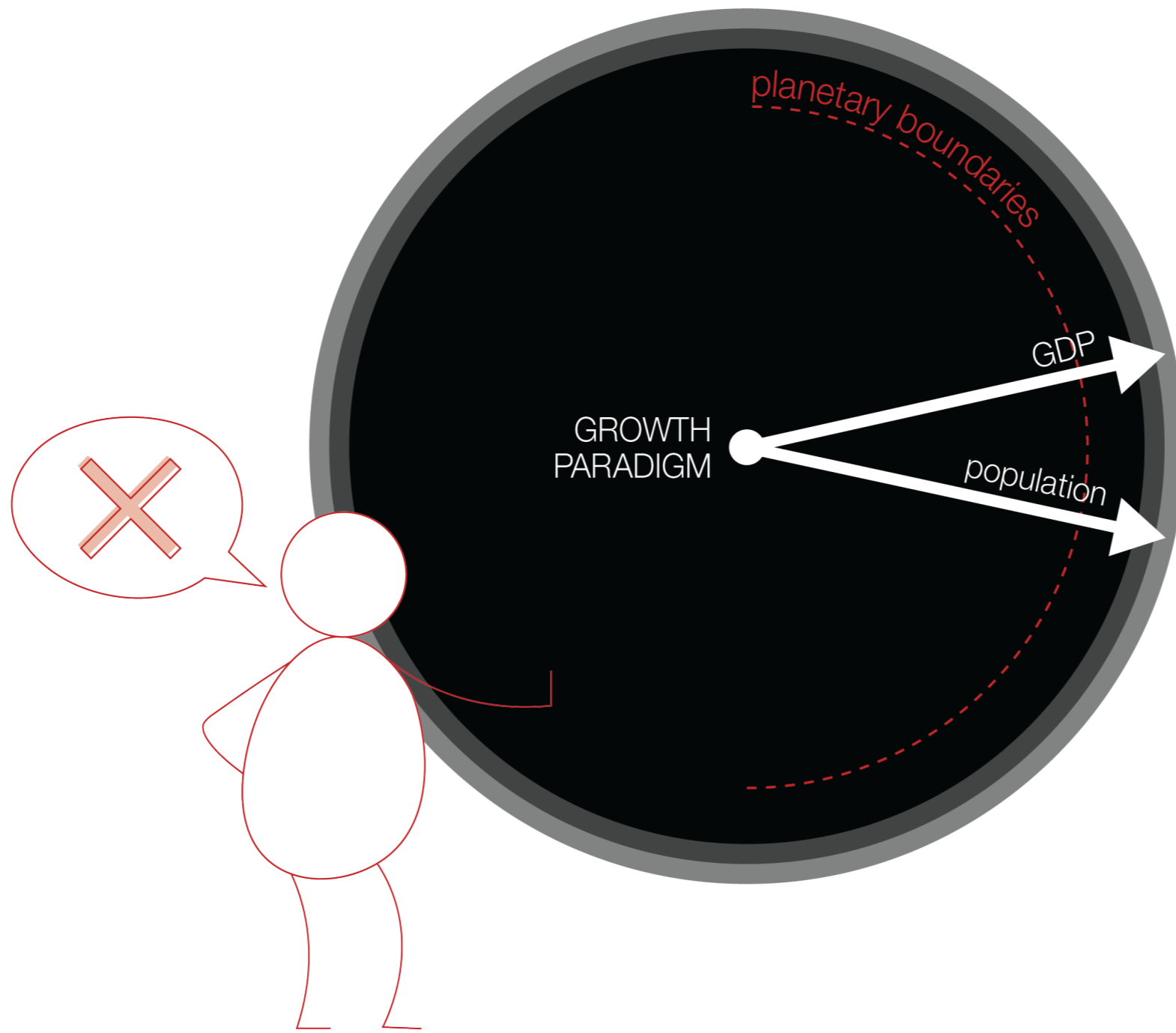
limits to  
**GROWTH**

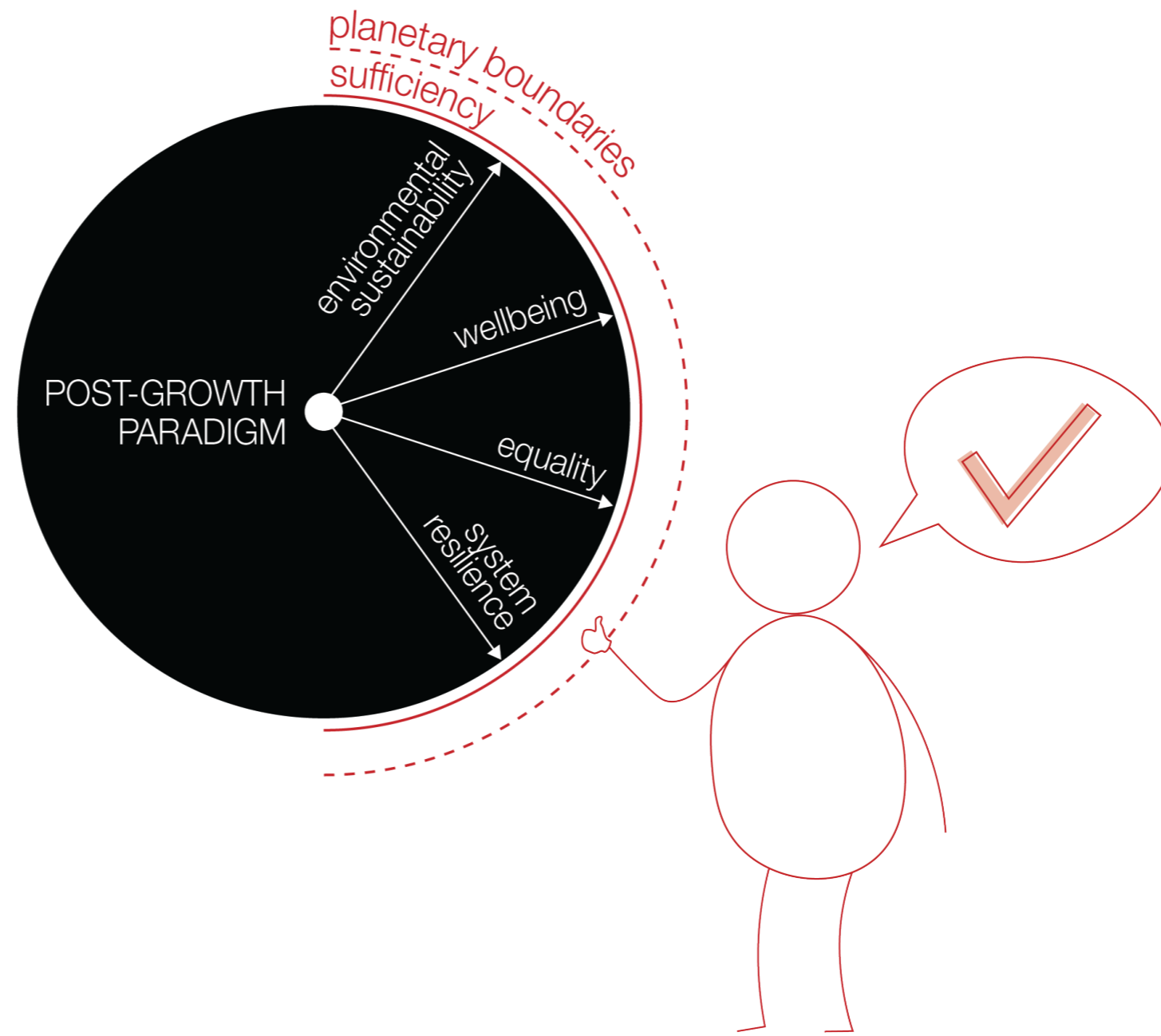


*“If the present growth trends in world population, industrialization, pollution, food production, and resource depletion continue unchanged, the limits to growth on this planet will be reached sometime within the next one **hundred** years.”*

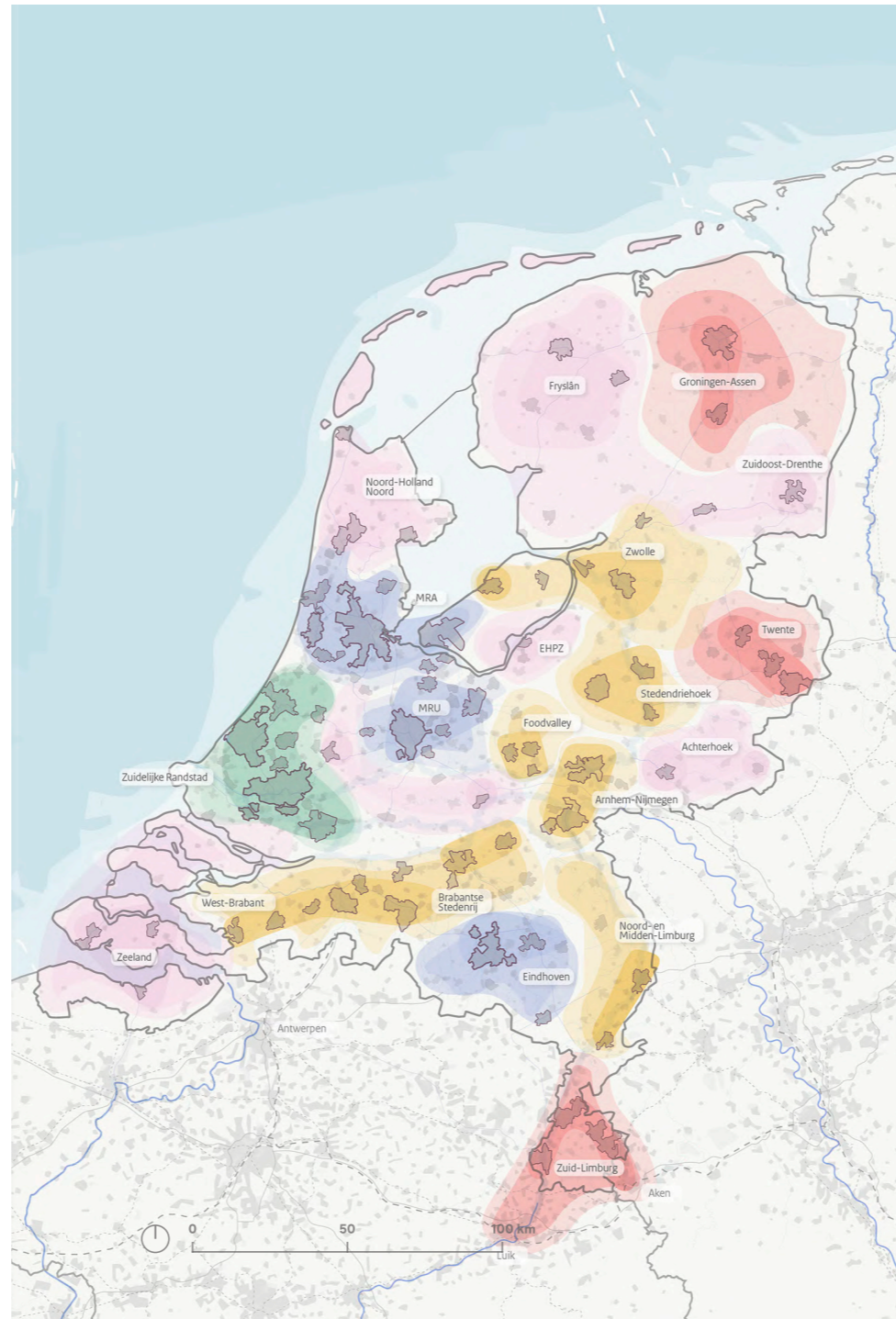
(Meadows et al., **1972**, p. 23)

**we are now in year 54**



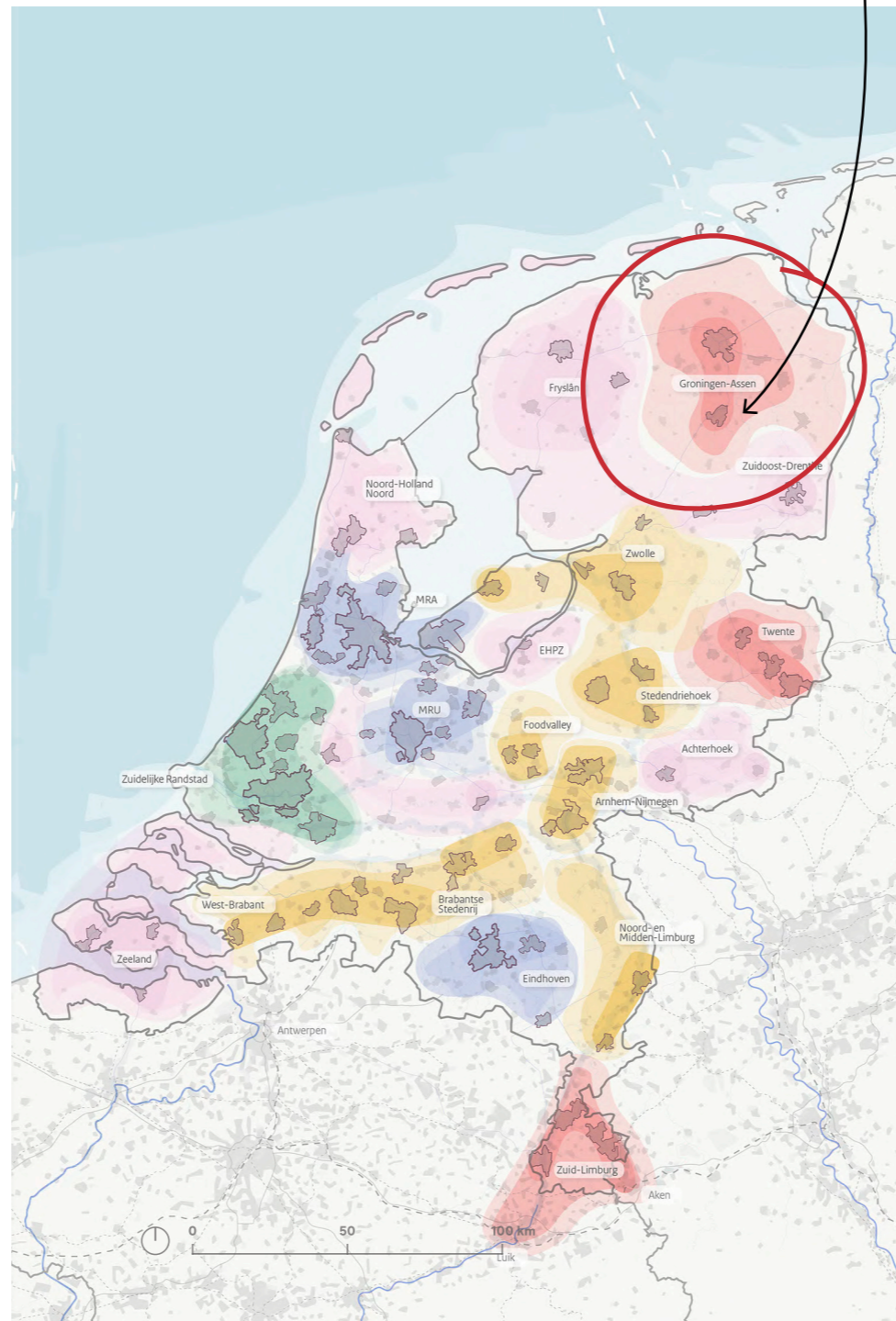


*continue* **GROWTH**

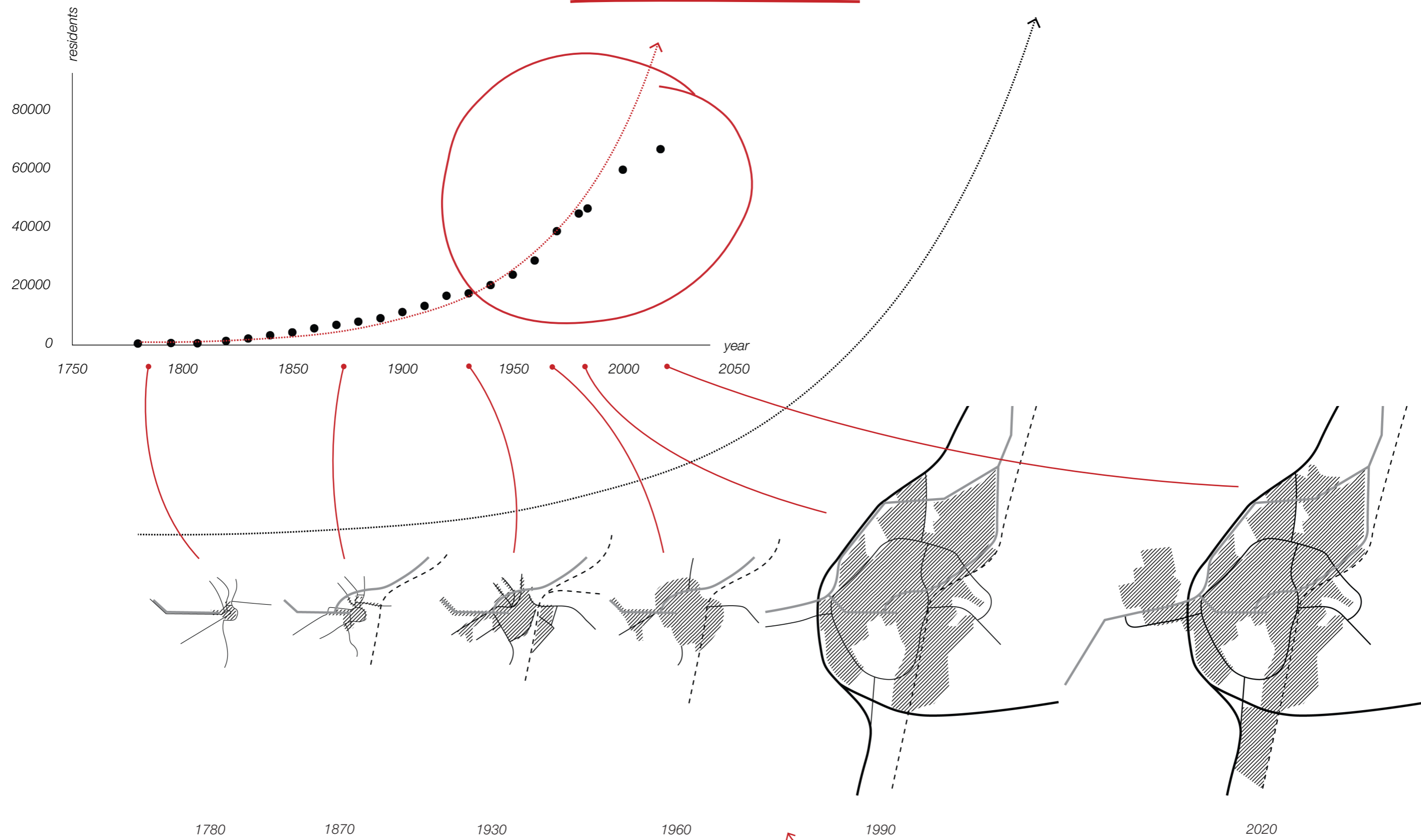


- *strengthen*
- *initiate*
- *stimulate*
- *transform*
- *accommodate*

*continue* GROWTH *in Assen?*



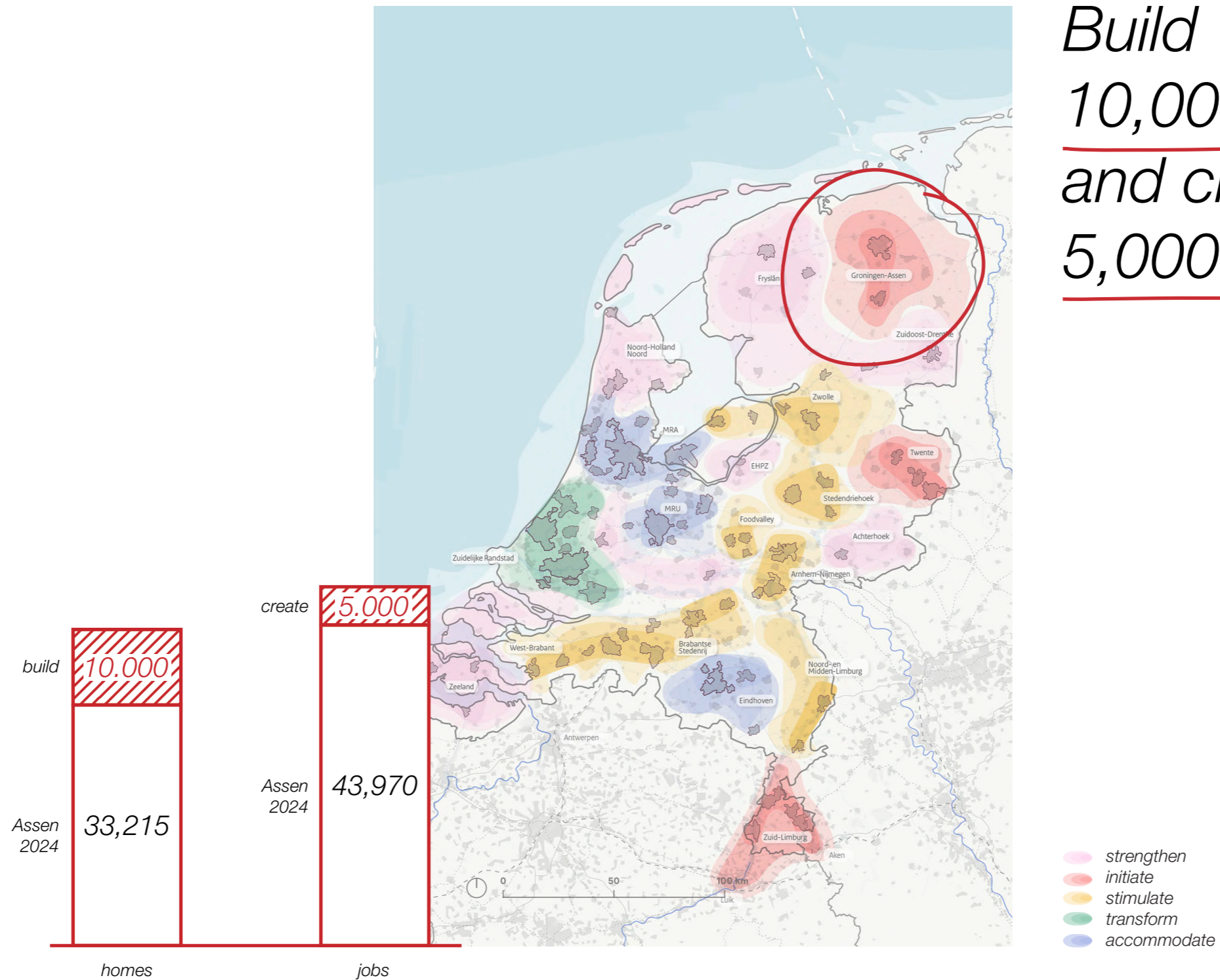
# GROWTH *in Assen?*



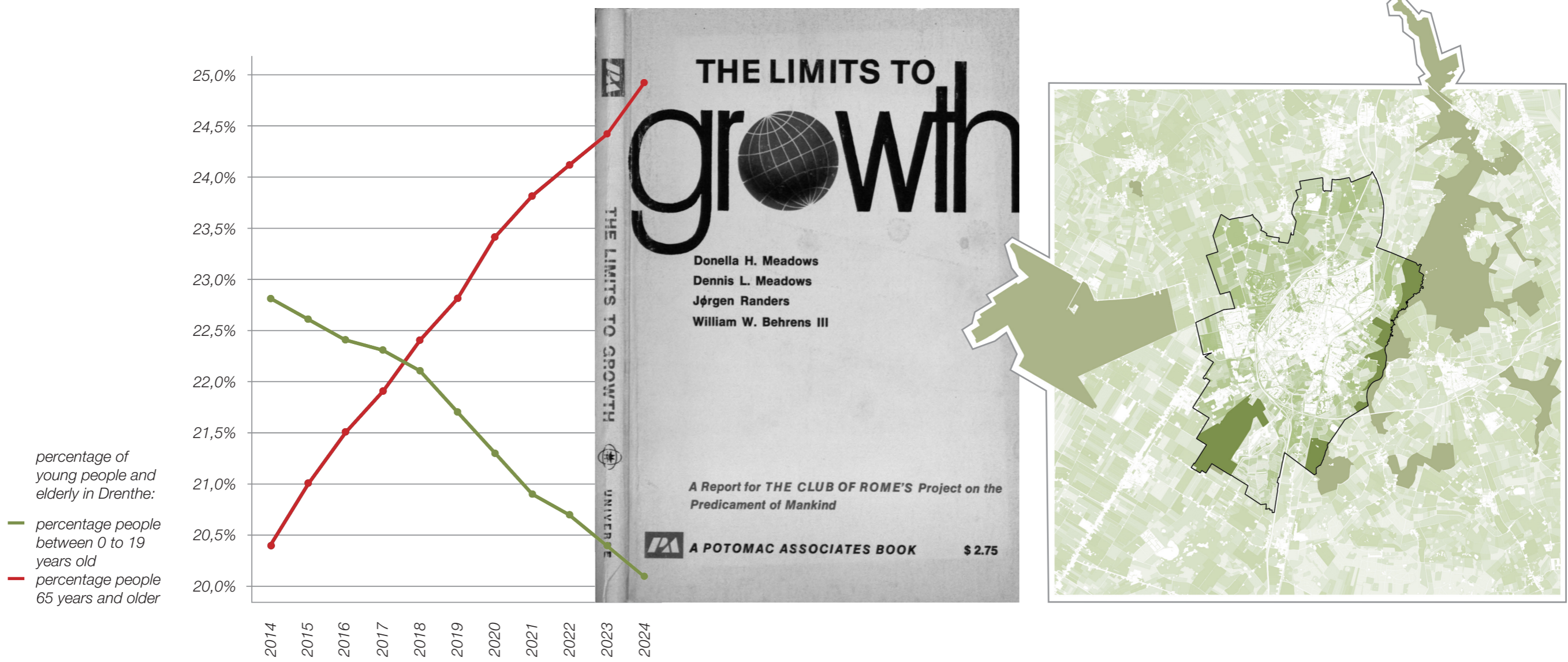
Assen was appointed to be an industrial growth centre in 1959 (and later in 1976)

continue **GROWTH** in Assen?

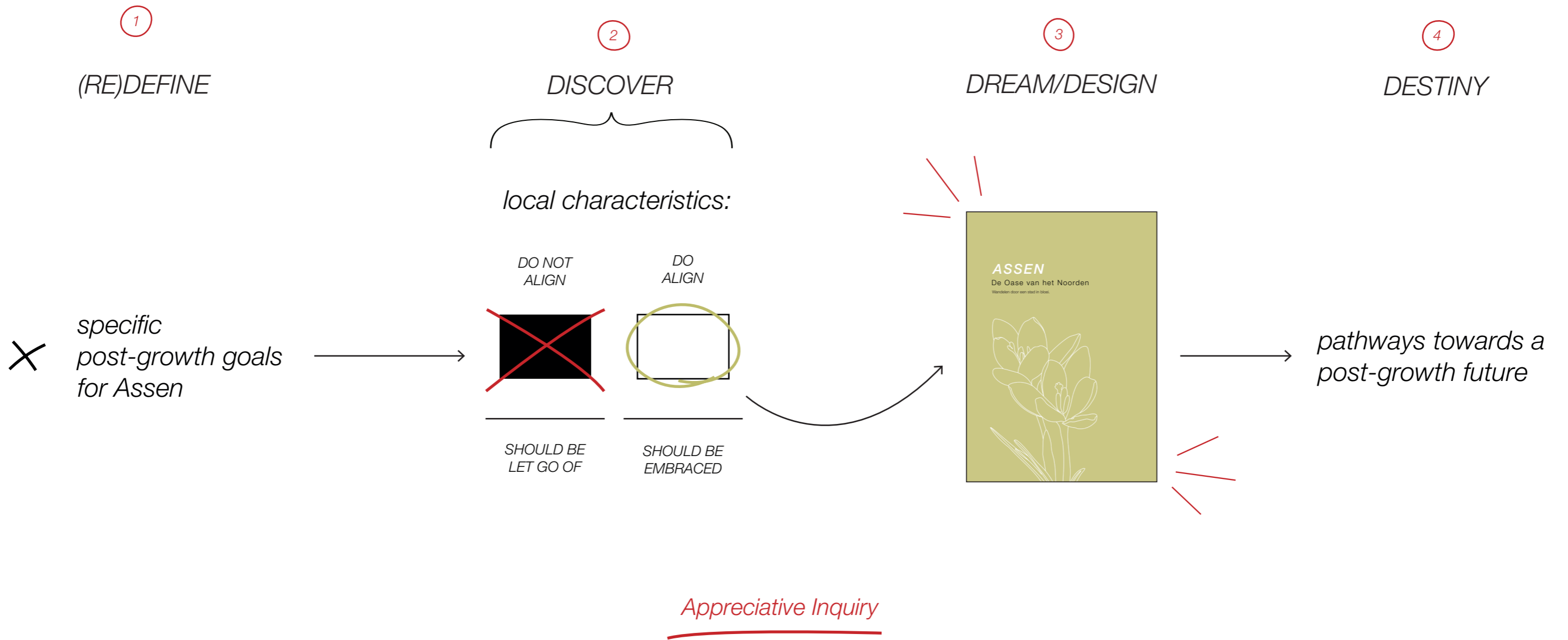
*Build  
10,000 homes  
and create  
5,000 extra jobs.*



limits to  
**GROWTH**



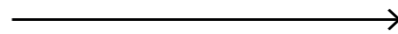
How can the spatial application of  
post-growth theory lead to  
an alternative sustainable future  
for the city of Assen?





2

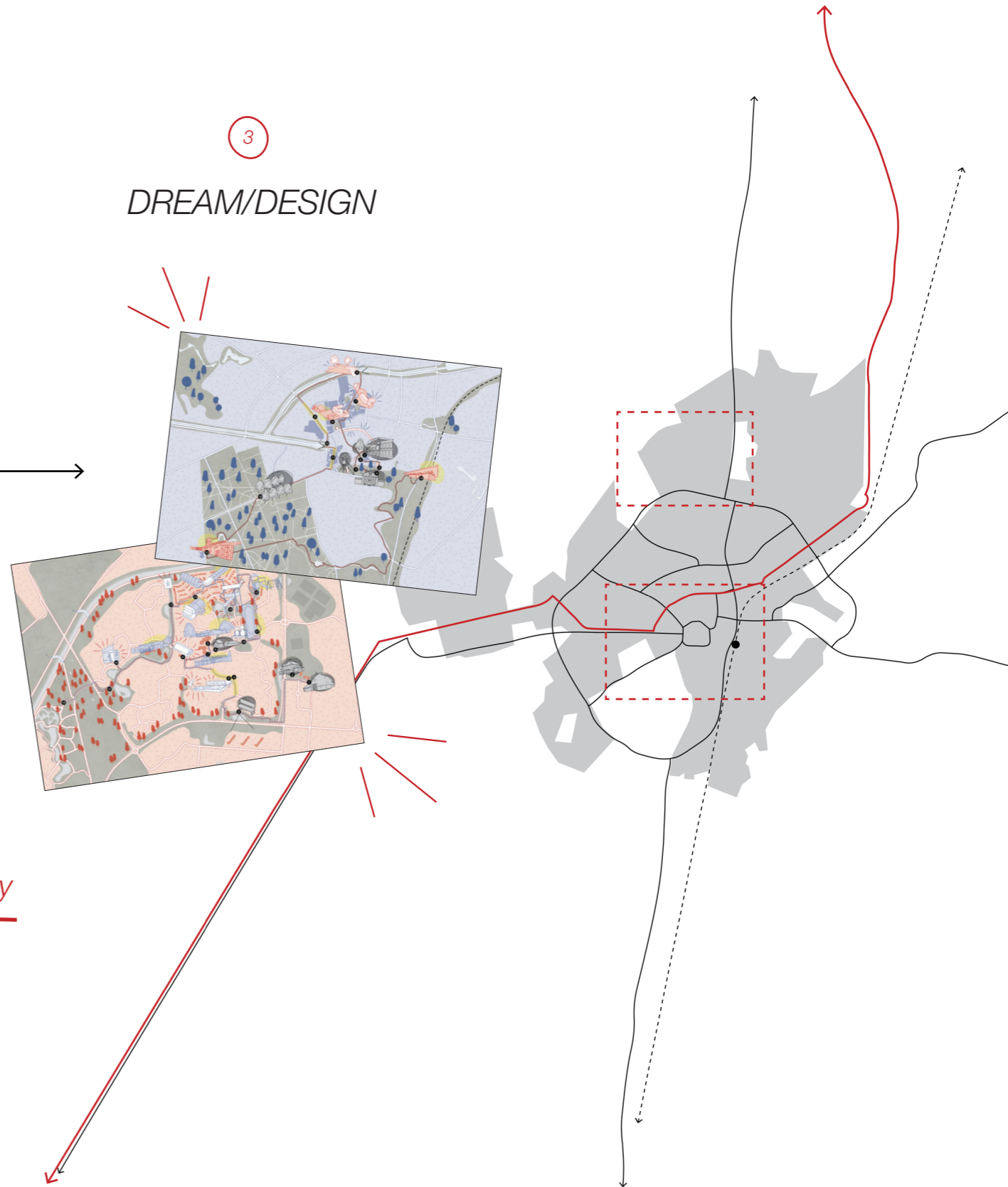
DISCOVER



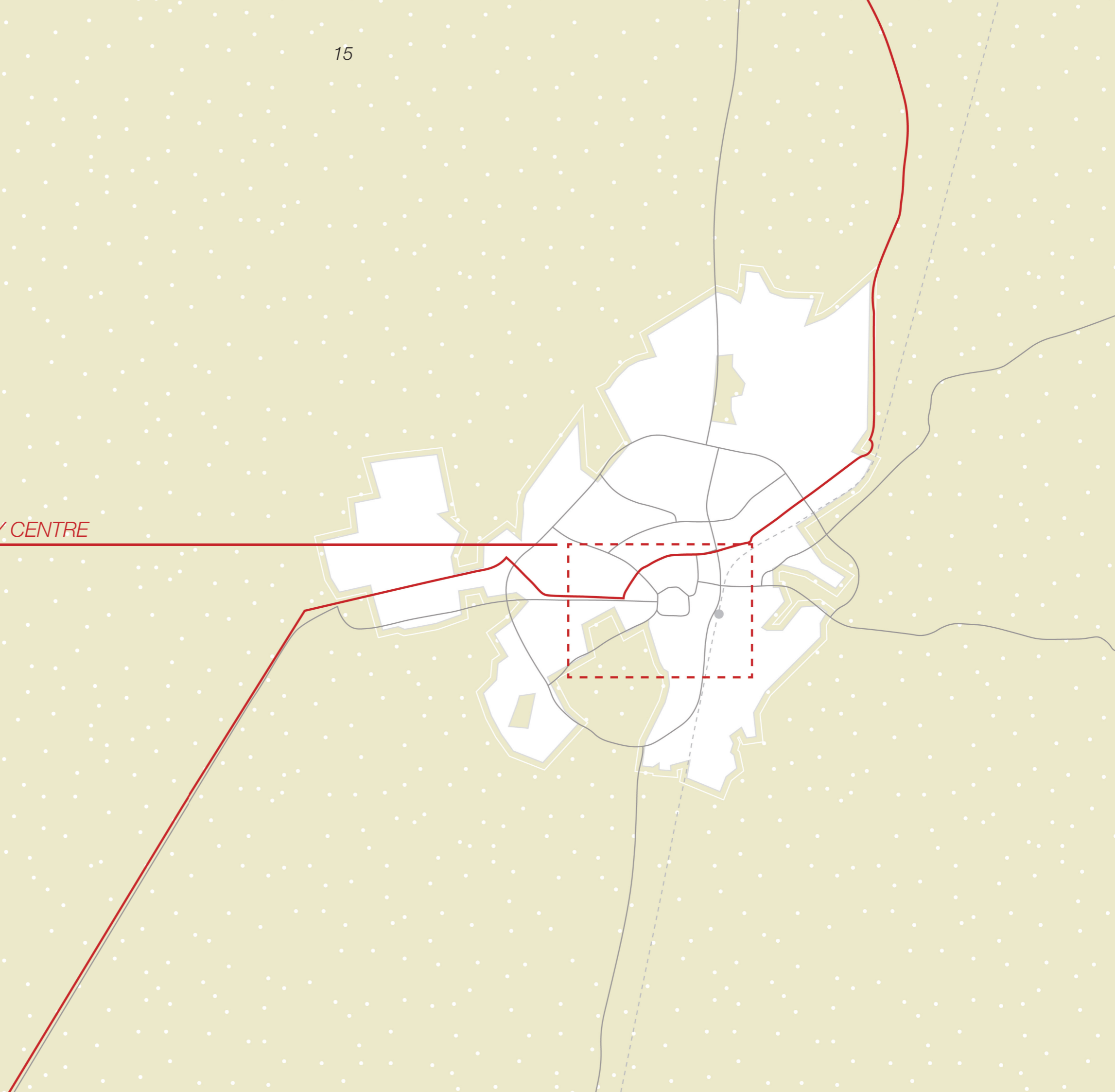
3

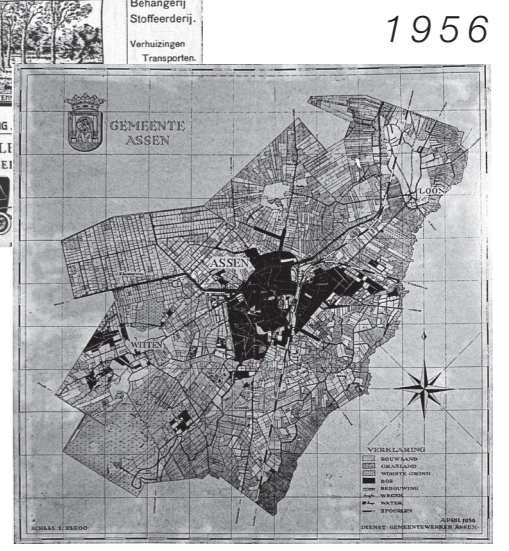
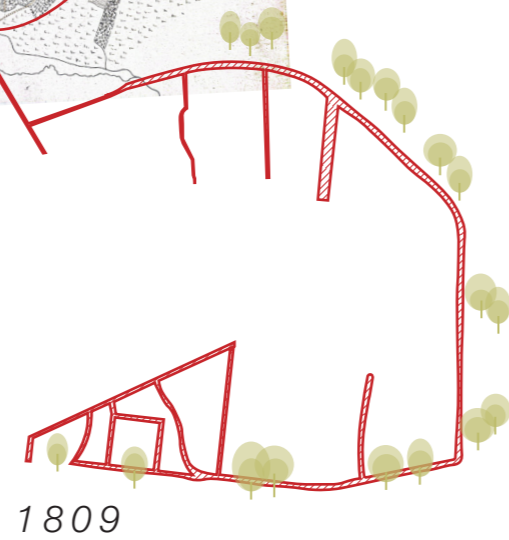
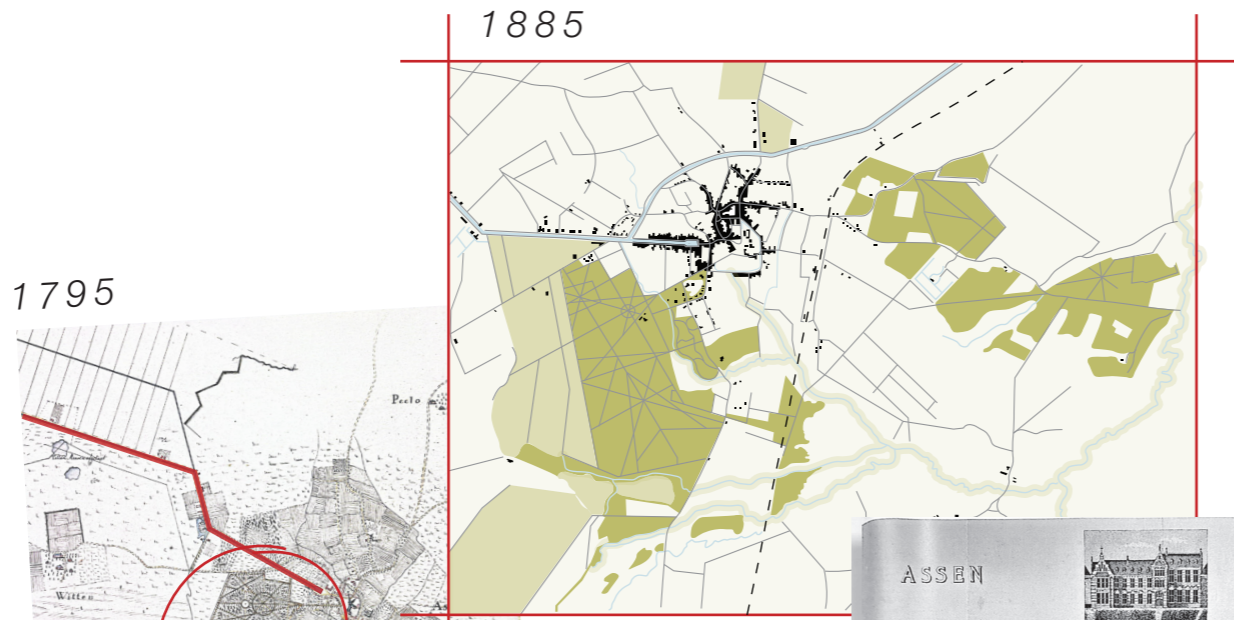
DREAM/DESIGN

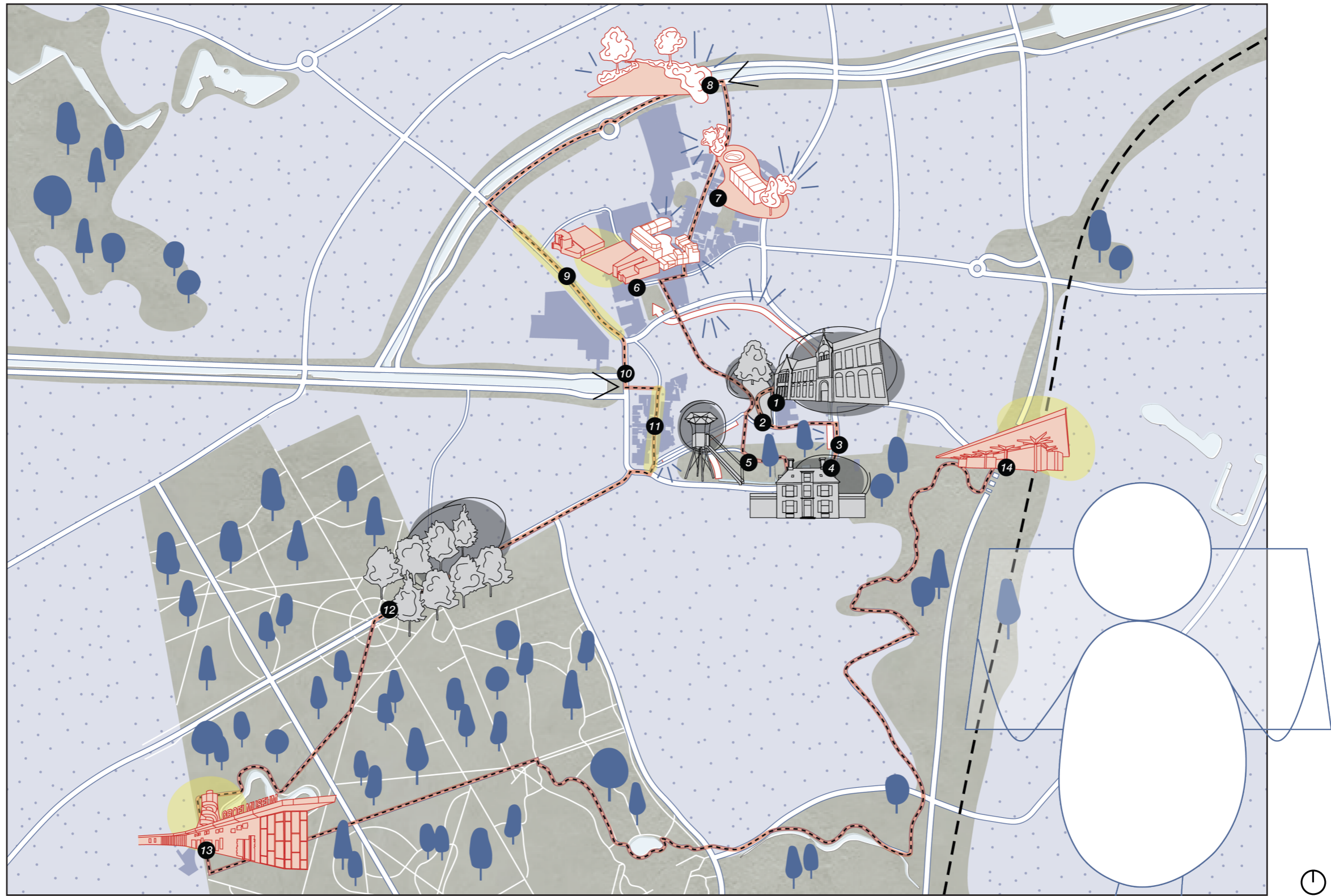
Appreciative Inquiry

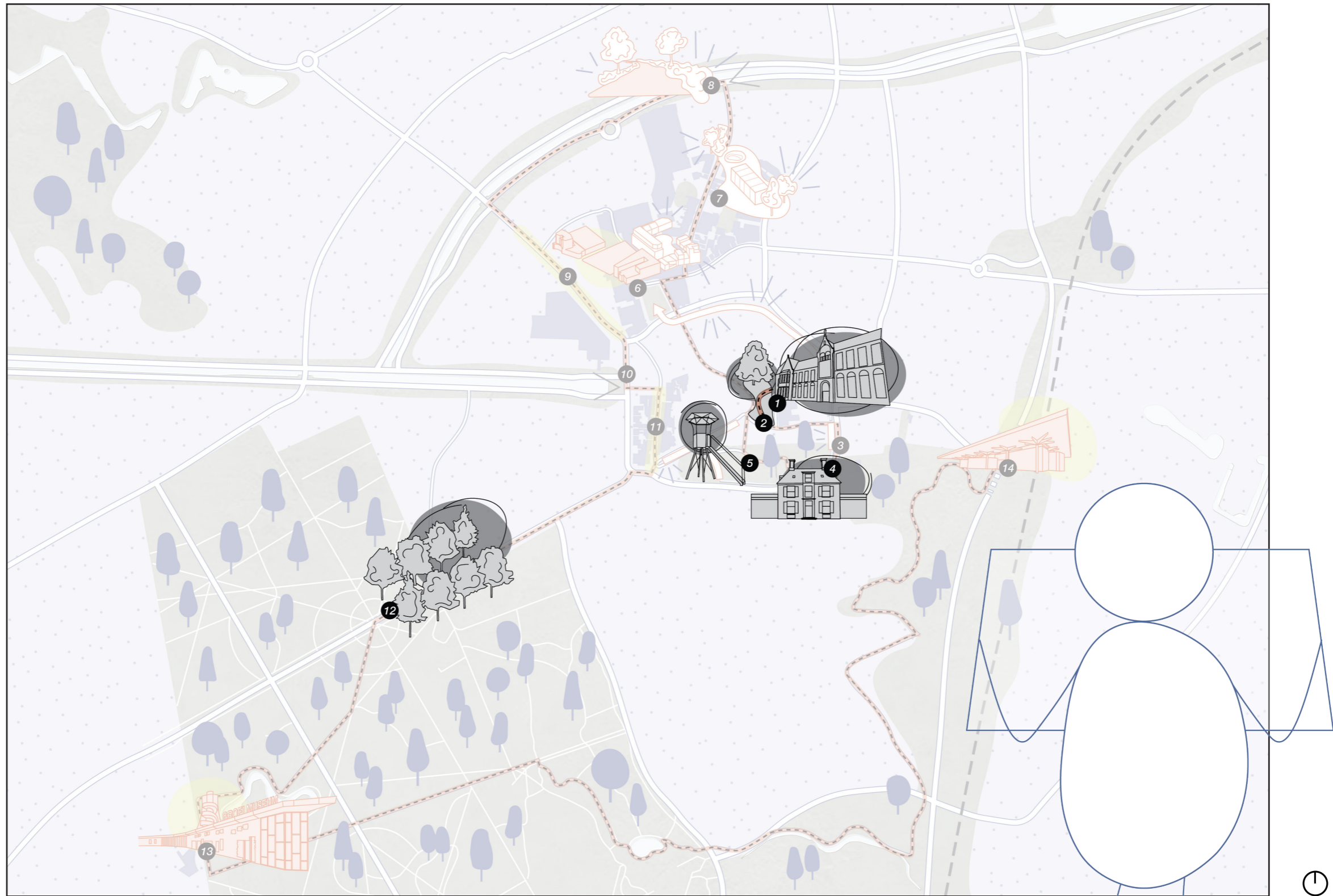


CITY CENTRE

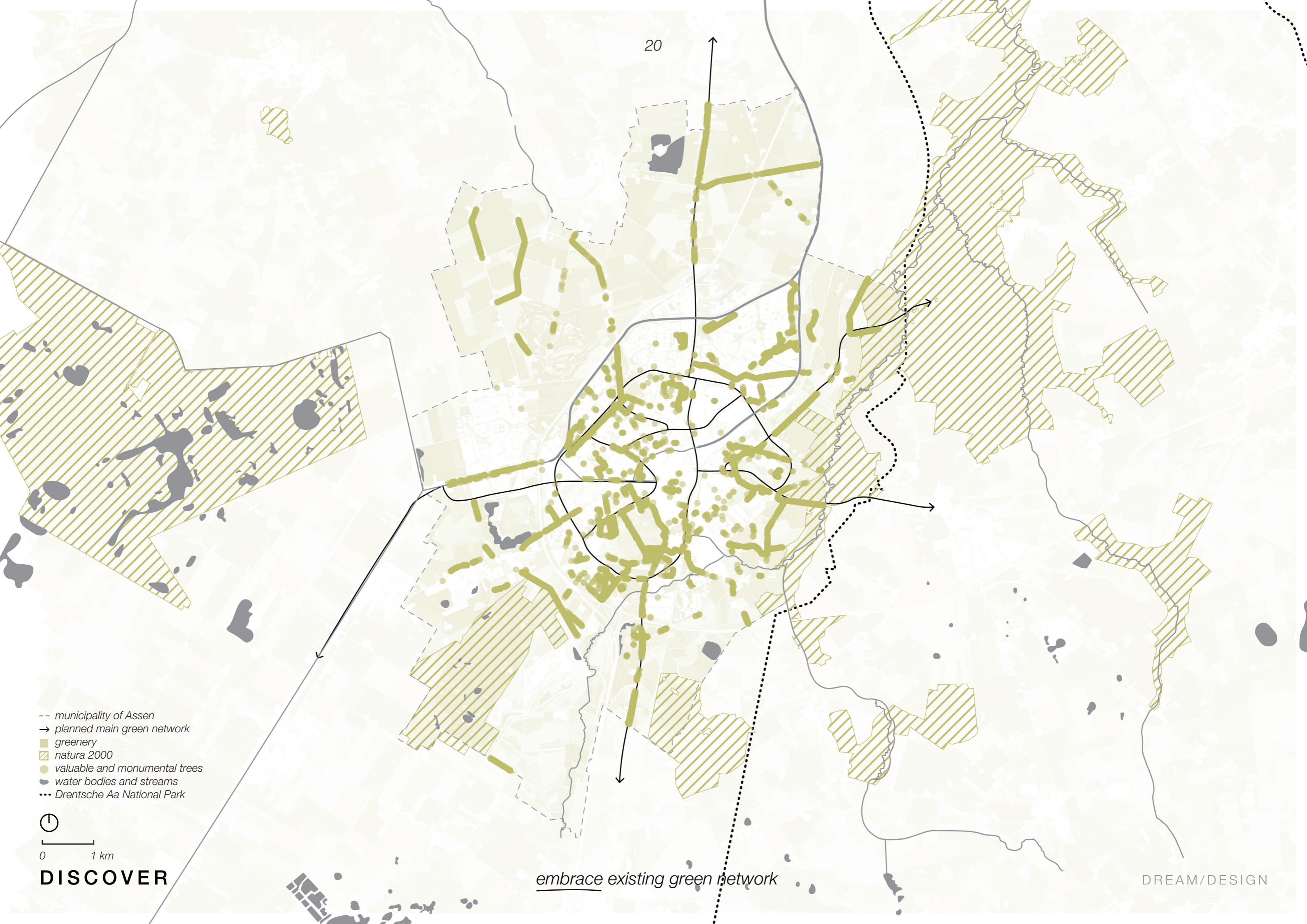












20

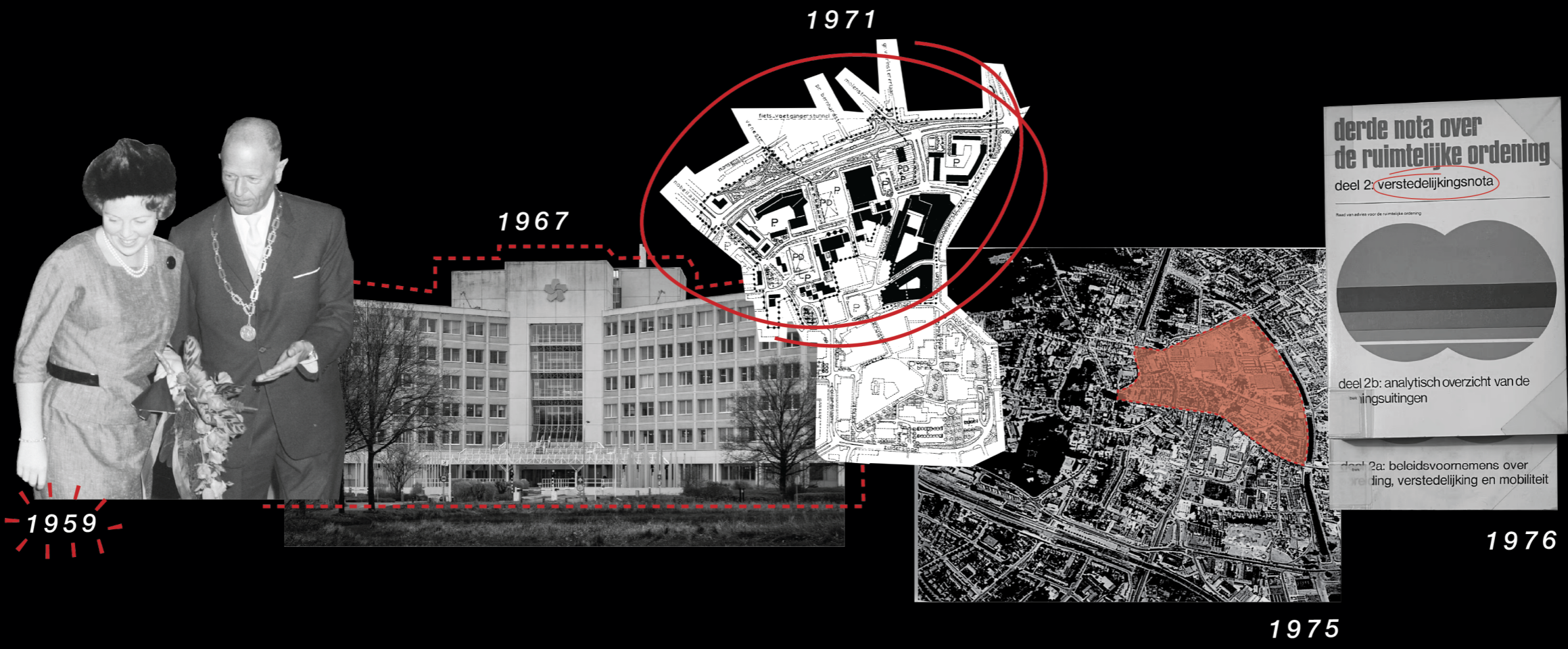
- municipality of Assen
- planned main green network
- greenery
- ▨ natura 2000
- valuable and monumental trees
- water bodies and streams
- ⋯ Drentsche Aa National Park



**DISCOVER**

*embrace existing green network*

DREAM/DESIGN

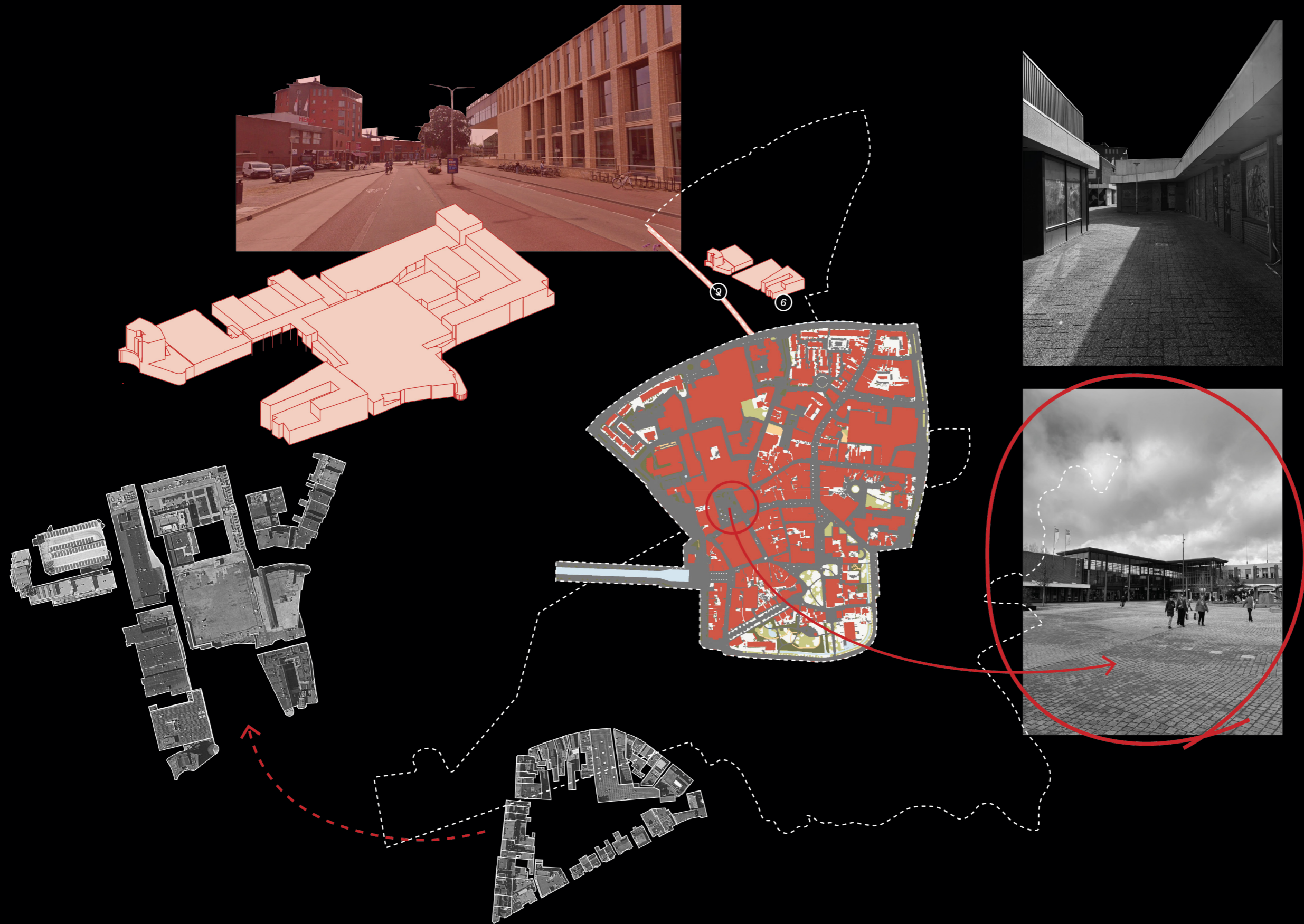


**DISCOVER**

(Battjes & Brink, 2009; Gemeente Assen, 1971; Ministerie van Volkshuisvesting en Ruimtelijke Ordening, 2025; Van Bilsen, 1963; Van Flymen and ANP, 2021)


let go of growth-obsessed development

DREAM/DESIGN

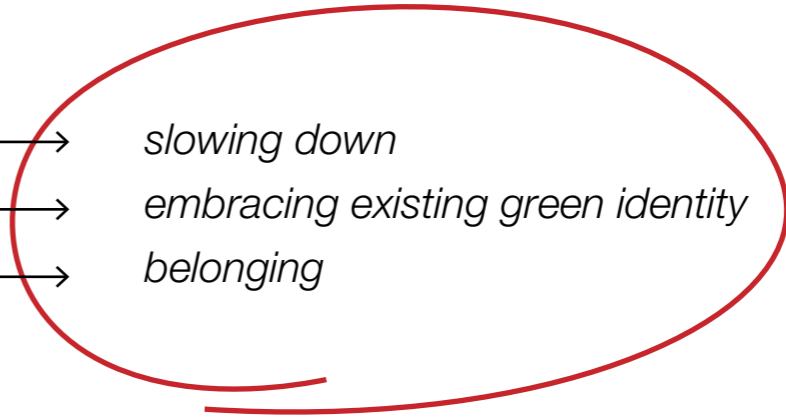




*accelerating*  
*asphalting*  
*competing*


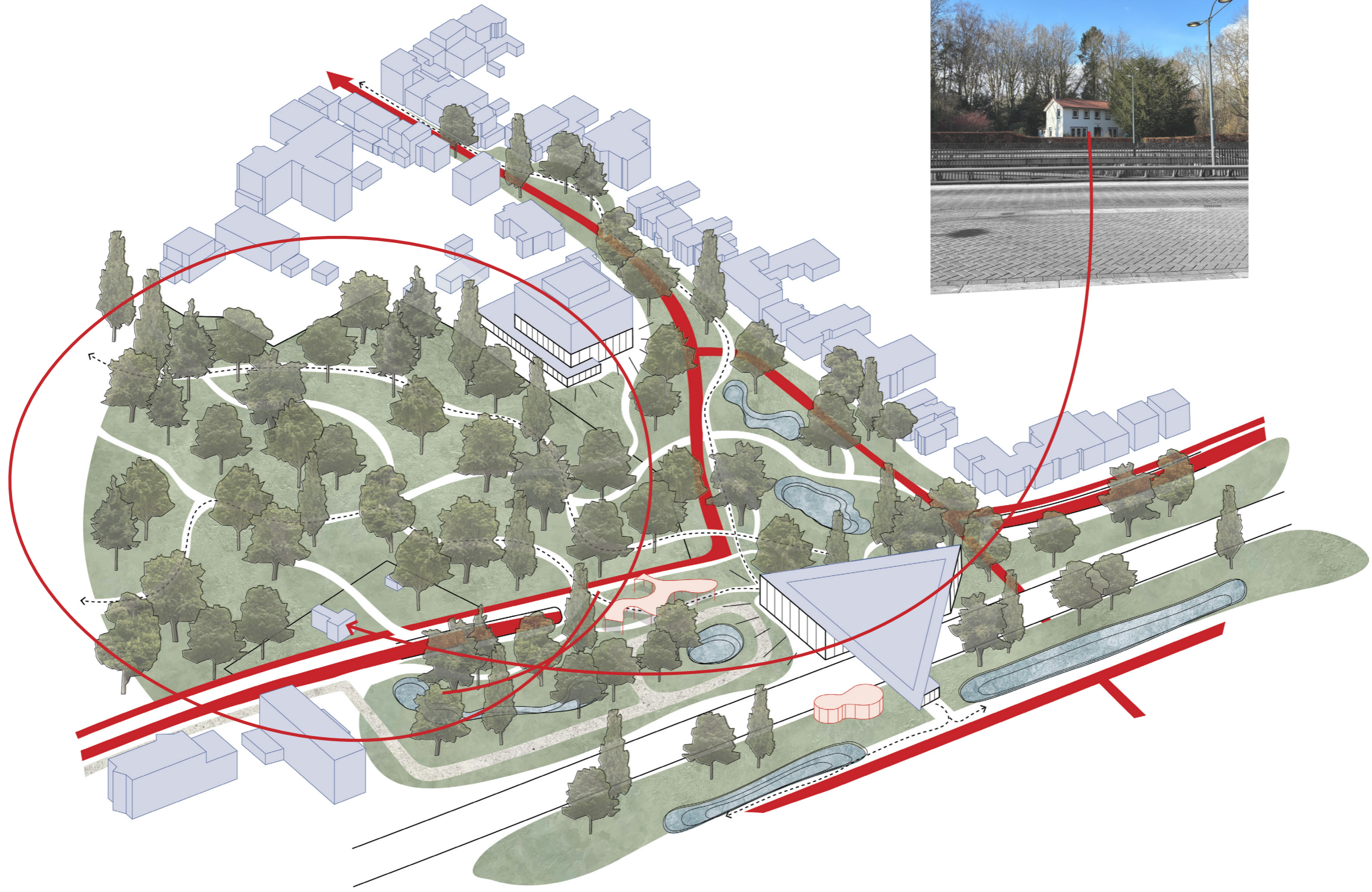


*slowing down*  
*embracing existing green identity*  
*belonging*

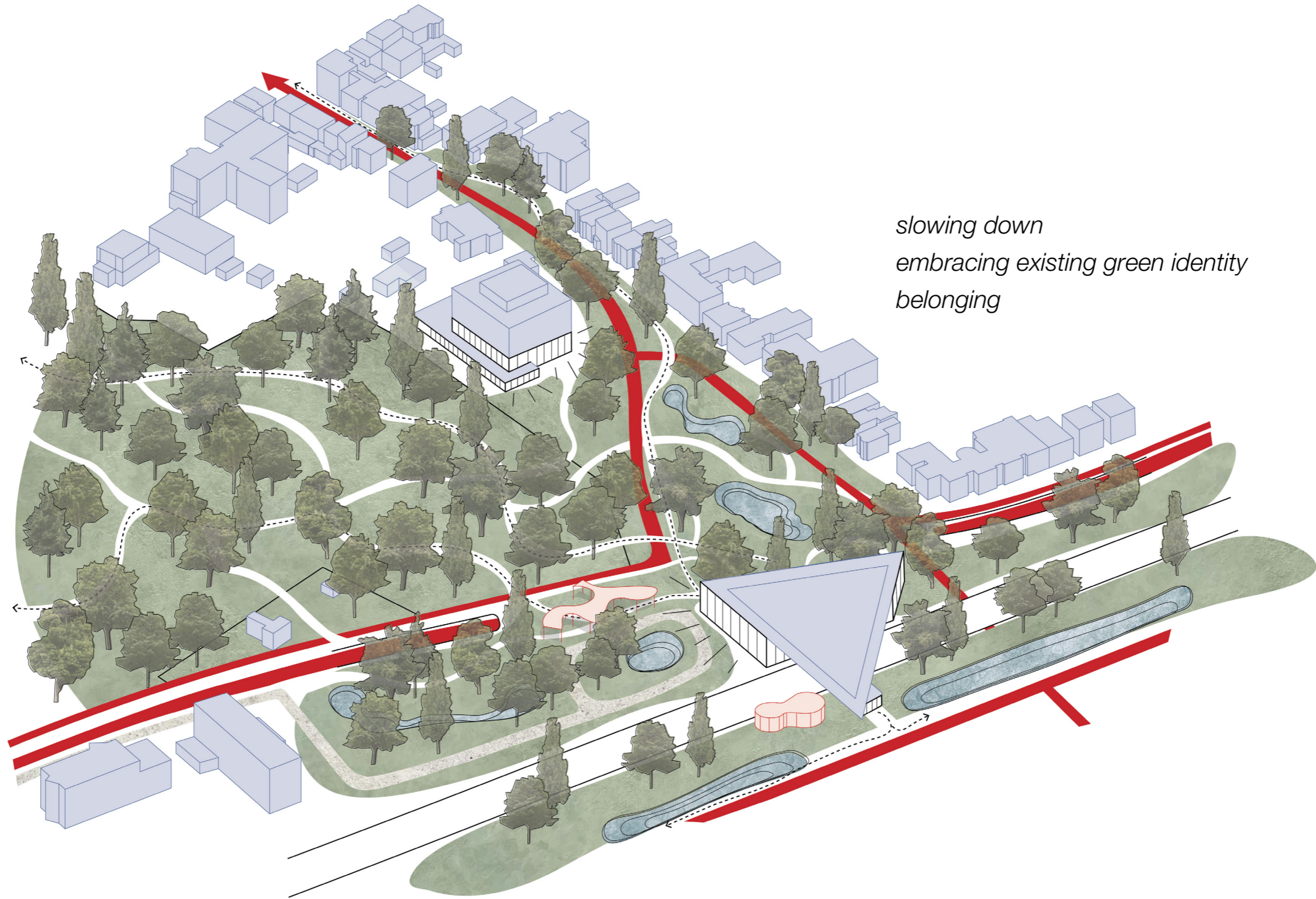


*accelerating  
asphalting  
competing*



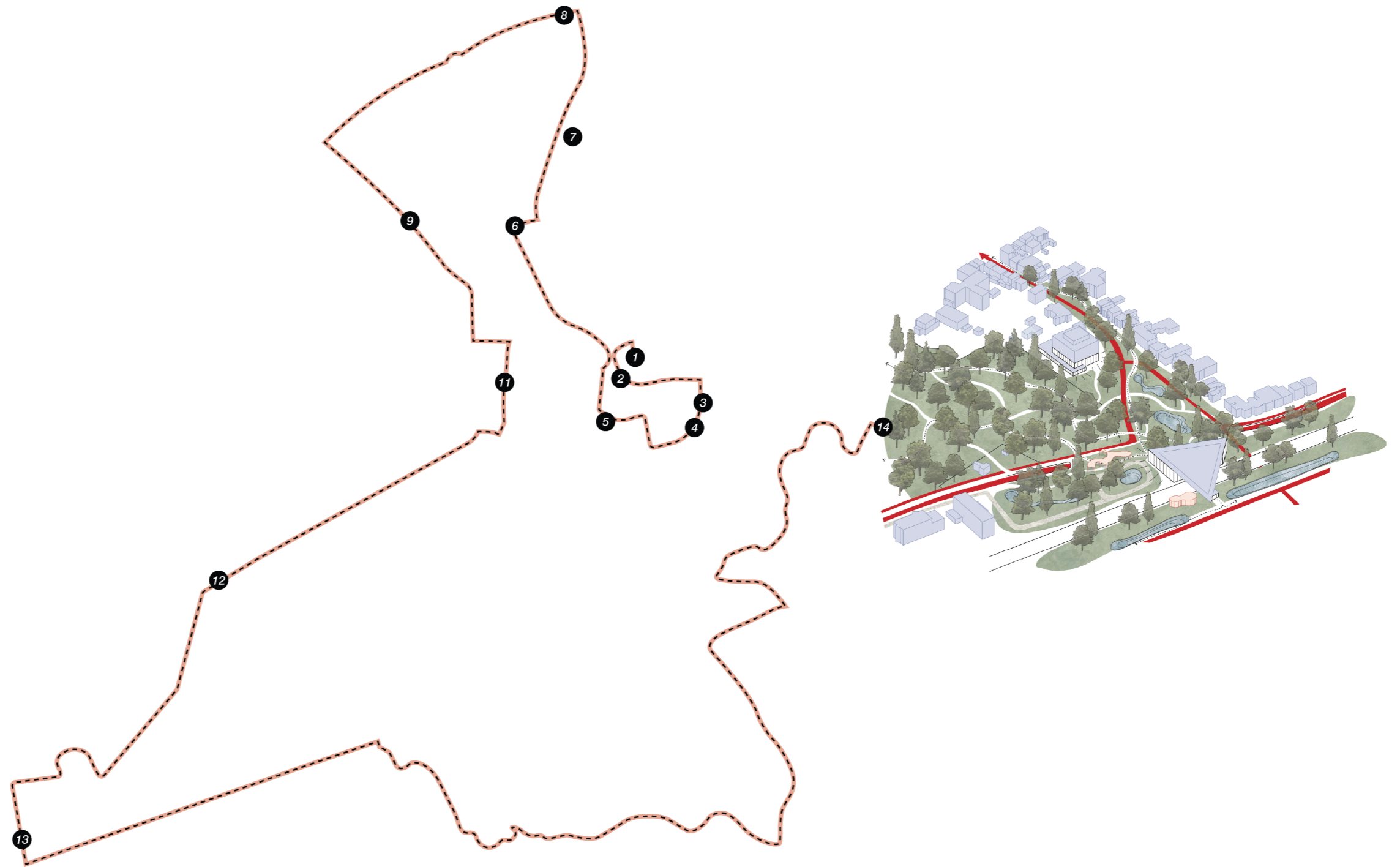


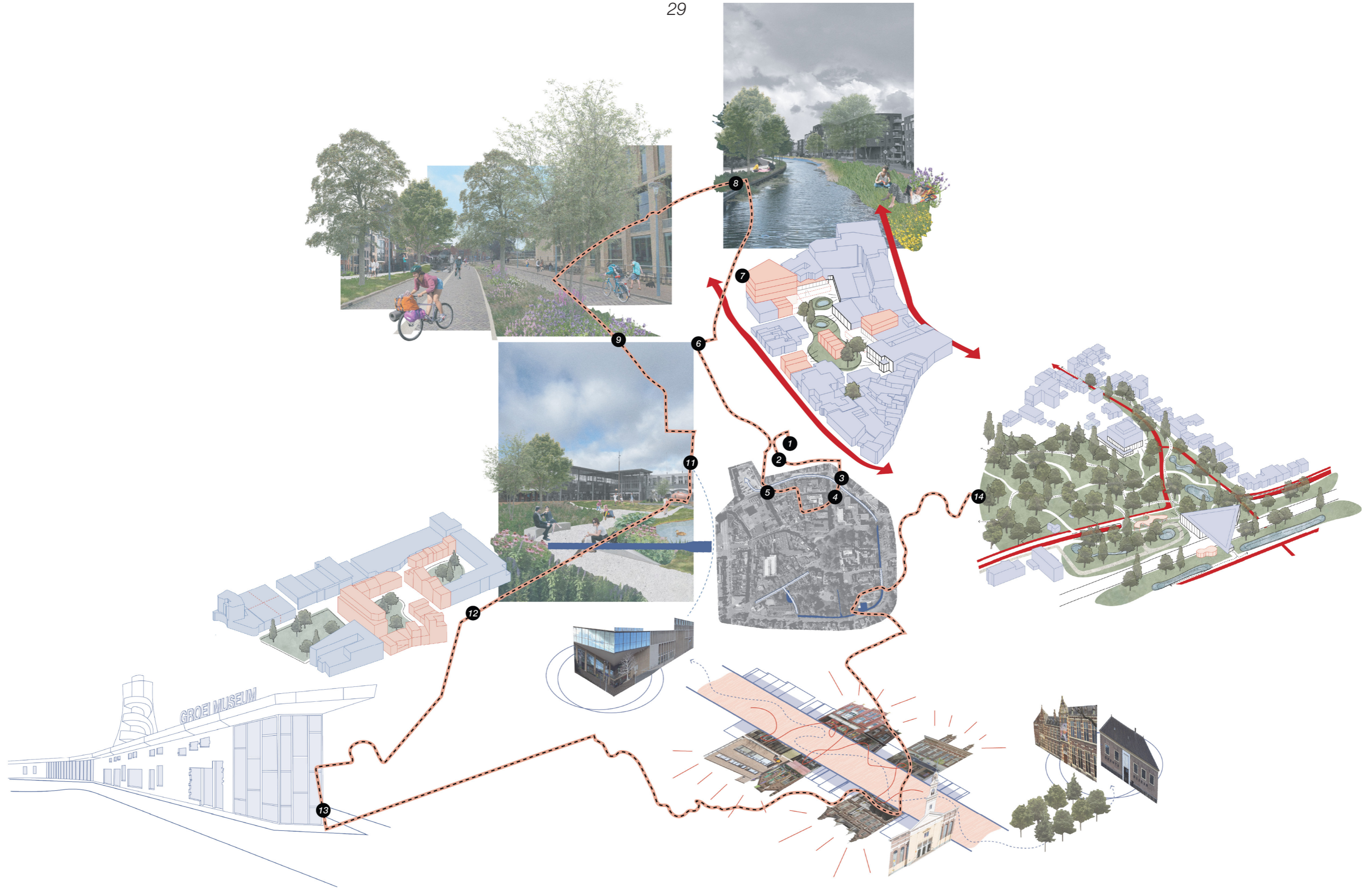
2076  
*creating space to breathe again*



*slowing down  
embracing existing green identity  
belonging*

2076  
*creating space to breathe again*





*... but part of a system in which existing qualities that align with post-growth thinking are embraced and post-growth values are prioritised*





1870



Pittelo:  
1,400  
homes.

Baggelhuizen:  
1,500 homes.


Peelo:  
2,900 homes.



1964



1968



1970



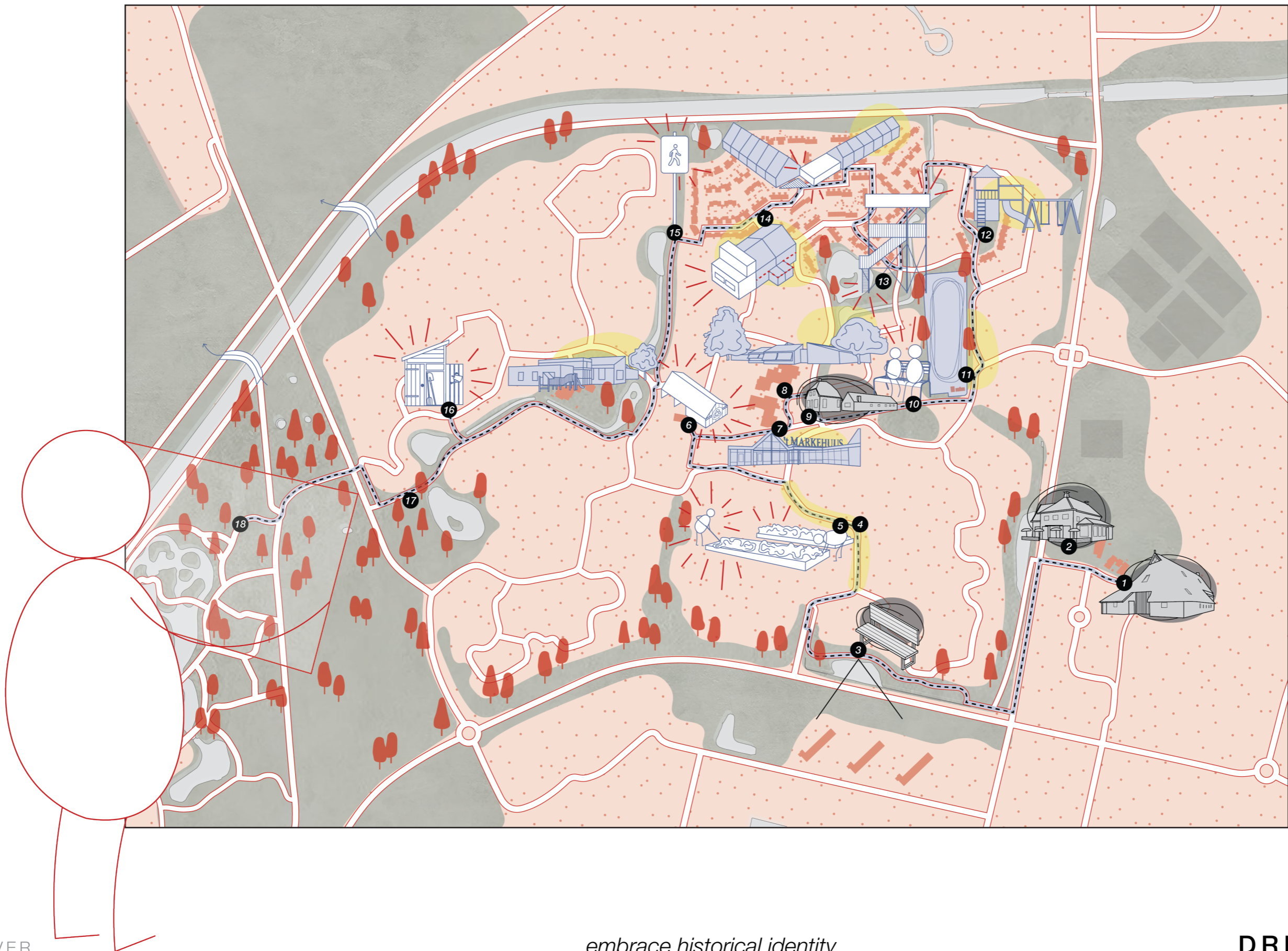
2035?

**DISCOVER**


(Battjes & Brink, 2009; Café Peelo, n.d.;  
Timmer & Oud Peelo, 2022; Van Der Wal, n.d.)

embrace historical qualities


DREAM/DESIGN



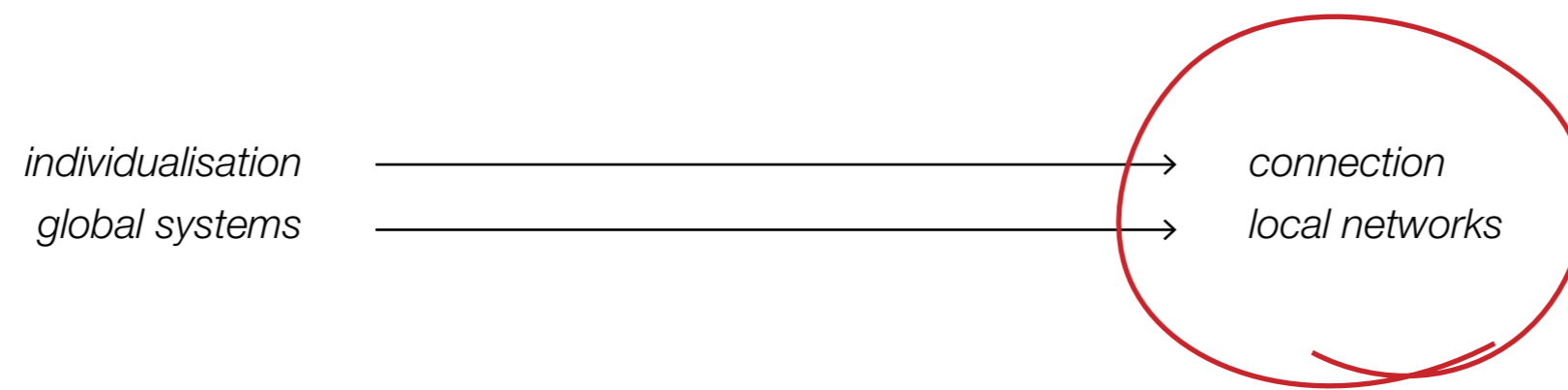




40,7%  
single-person  
households  
in Assen



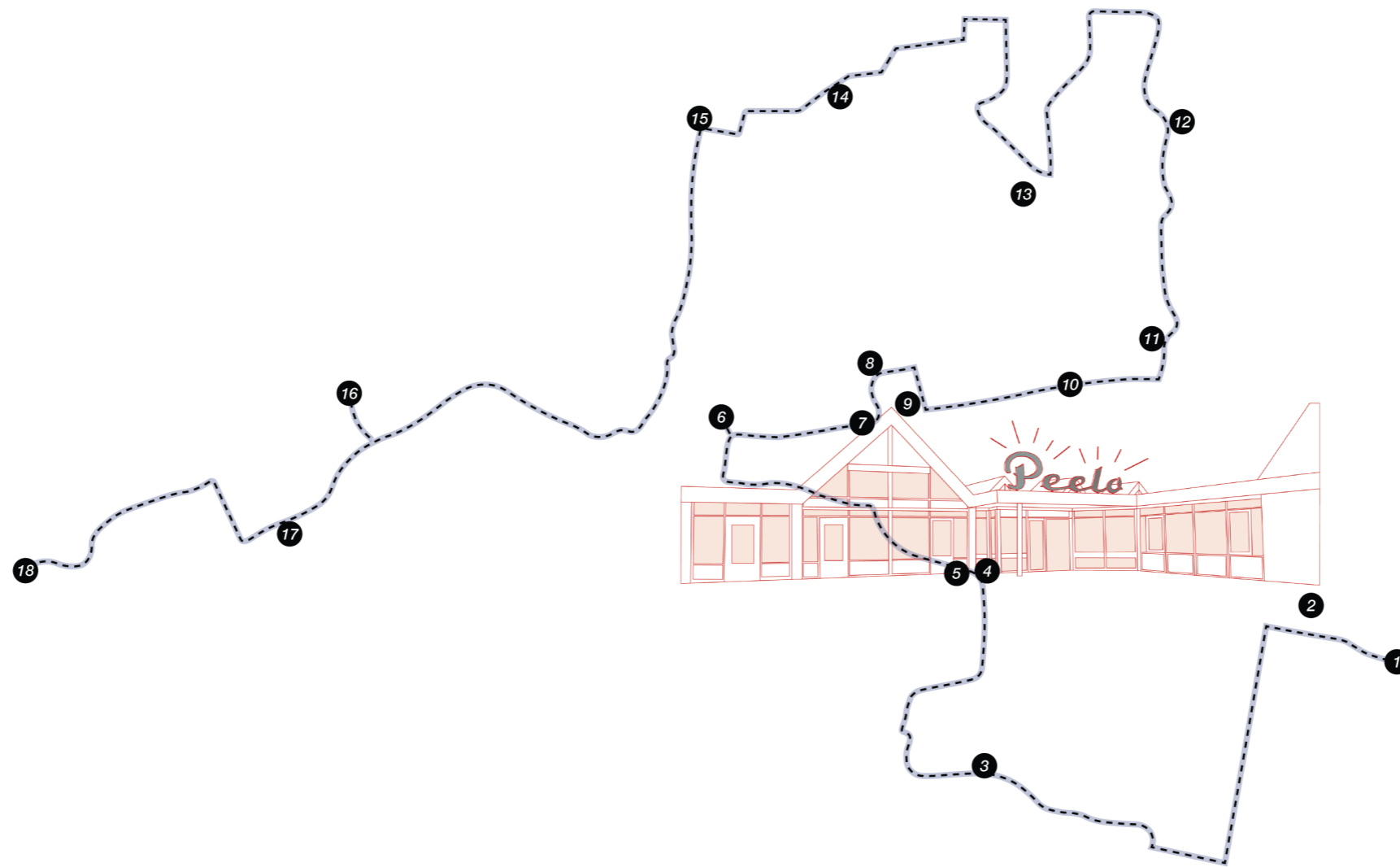
48,2%  
reported  
loneliness



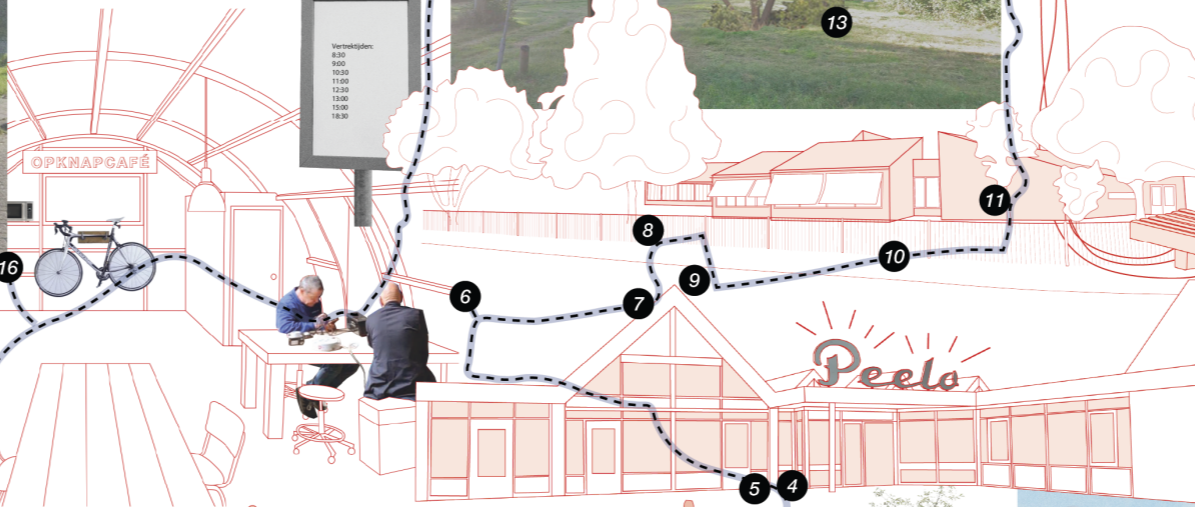
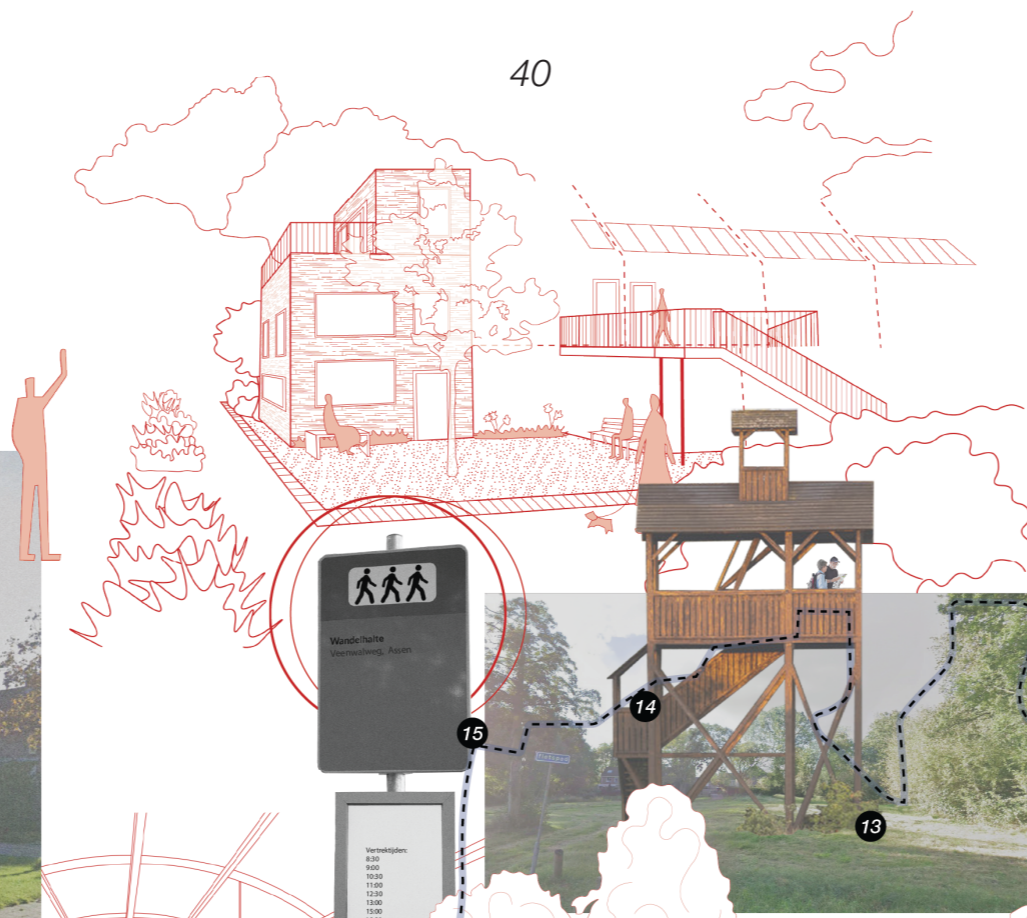












network in which existing qualities are further built upon and post-growth values centred around well-being are made leading

*happened*

**1259**  
Cisterciënzer klooster Maria in Campis wordt gebouwd.

**1777**  
Landgoed Overingel wordt gebouwd. Het eerste paleis van de 'Stad der Paleizen.'

**1809**  
Assen krijgt stadsrechten nadat Petrus Hofstede koning Lodewijk Napoleon heeft overtuigd.

**1935**  
Oprichting van de psychiatrische inrichting 'Licht en Kracht.' Assen krijgt een belangrijke gezondheidszorg functie.

**1955**  
Het permanente TT Circuit wordt aangelegd.

**1959**  
Assen wordt aangewezen als industriekern door de Rijksoverheid. Dit leidt tot een periode van snelle industrialisatie.

**1964**  
De gewenste groeispurt van Assen vindt uiting in het Structuurplan 1964. In plaats van nieuwe straten of buurten moeten nu hele nieuwe wijken ontwikkeld worden.

**1967**  
De NAM verhuist van Oldenzaal naar Assen. Voornamelijk vanwege de gunstige ligging van Assen.

**Jaren 1970**  
Aansluiting van Assen op de A28. De groei van het autoverkeer heeft sterke invloed op de transformatie. De auto krijgt een dominante rol in het stadsbeeld en de bereikbaarheid per auto staat op nummer één.

**1972**  
Komplan-Noord wordt vastgesteld. Het centrum wordt uitgebreid richting het noorden en Assen wordt een moderne, op auto's gerichte stad. Het gaat gepaard met een actief saneringsbeleid.

**1973**  
Warenhuisketen Vroom & Dreesmann (V&D) vestigt zich aan het Koopmansplein. De naam Vendet wordt gebruikt voor vestigingen in middelgrote plaatsen. Grootschalige retailers nemen de binnenstad over en vervangen lokale ondernemers.

**1976**  
Assen wordt aangewezen als concentratiekern in de Verstedelijkingsnota.

**2008**  
Financiële crisis. Creëert twijfels over eindeloze economische groei.

**2016**  
Assen kampt met zichtbare leegstand in het stadscentrum. Daarnaast trekken jongeren uit Assen en is er sprake van verdunning in de woonwijken.

**2020**  
De coronapandemie zorgt voor een hernieuwde waardering voor lokale gemeenschappen en een groene omgeving om in te wandelen. Het gaat gepaard met een vlucht uit de randstad.

**2025**  
De regio Groningen-Assen is door het Rijk aangewezen als initieerregio waar grootschalige woningbouw en economische groei moet gaan plaatsvinden.

**2026**  
De NAM verlaat Assen. Het kantoor is te groot voor de organisatie.



*Museum of Growth to learn about the growth-obsessed development and its consequences*

yet to happen

**2026** Extreme waterval zorgt voor overlast door de gehele stad. Tegelijkertijd zorgen de hoge energieprijzen voor ophef. Het leidt tot een maatschappelijke discussie over mobiliteit, consumptiepatronen en economische afhankelijkheid.

**2027** Derde grote uitbreiding van De Bonte Wever. Er worden 76 extra hotelkamers gebouwd, vijf vergaderalen, twee nieuwe foyers en een nieuwe evenementenlocatie van 3.000 m<sup>2</sup>.

**2028** Eerste grote fase van Kloosterakker, uitbreiding van Kloosterveen, is afgerond.

**2028** De Gemeente Assen presenteert een ambitieus groeiplan, voornamelijk bedoeld om investeerders aan te trekken. Het plan richt zich op grootschalige nieuwbouw en infrastructuuruitbreiding.

**2029** De Brinkbijeenkomst vindt plaats. Biologen, stedenbouwkundigen, zorgwerknemers, studenten, kunstenaars en nog vele anderen komen samen op de Brink om zich uit te spreken tegen het groei-beleid van de gemeente. Zij willen dat de gemeente investeert in het tot bloei brengen van de stad. Het welzijn van bewoners en de natuur moet voorop staan.

**2030** Leden van de beweging hebben de partij 'Gewoon Assen' opgericht en winnen maar liefst 7 zetels in de gemeenteraad. Zij spreken zich actief uit tegen het groei-beleid en pleiten voor een gebalanceerde ontwikkeling die past bij de stad. Hun motto is: "Niet groter, maar beter. Niet meer, maar genoeg. Gewoon Assen."

**2030** De gemeente organiseert op initiatief van 'Gewoon Assen' en referendum voor een nieuw principe in het gemeentebelied: Moet Assen welzijn van mens en planeet voorop stellen boven economische en fysieke groei? De campagne verdeelt de stad en er ontstaan hevige discussies tussen voor- en tegenstanders. De opkomst is hoog en uiteindelijk stemt 68% voor. Assen is de eerste gemeente die kiest voor een bloei-economie.

**2031** Eerst de burgerdruk en later het referendum hebben ertoe geleid dat de gemeente Assen van koers verandert. De Asser Geluks- en Welzijnsindex (AGWI) wordt het belangrijkste sturingsinstrument van de gemeente waaraan ontwikkelingen worden getoetst.

**2032** Het college van B&W kent voor het eerst een wethouder die de stem van de natuur vertegenwoordigt. Hierdoor wordt het belang van de niet-menselijke natuur meegenomen in besluitvorming.

**2032** Het oude NAM-gebouw krijgt een nieuwe bestemming. De ondernemersvereniging vestigt zich hier om samen te werken aan het verduurzamen en lokaal en circulair organiseren van de Asser economie. Daarnaast krijgt ook de makelaarsvereniging een plekje in het gebouw. Zij werken samen aan het herveden van de bestaande woningvoorraad.

**2033** Assen wordt reclamevrij. Geïnspireerd op Grenoble waar ze in 2014 al reclame uit het straatbeeld verwijderden.

**2034** Assen stapt uit Groningen-Assen verband.

**2036** De binnenstad van Assen is volledig autovrij.

**2043** TT Assen stopt met racen en het terrein wordt het Drents Museum voor Motorhistorie.

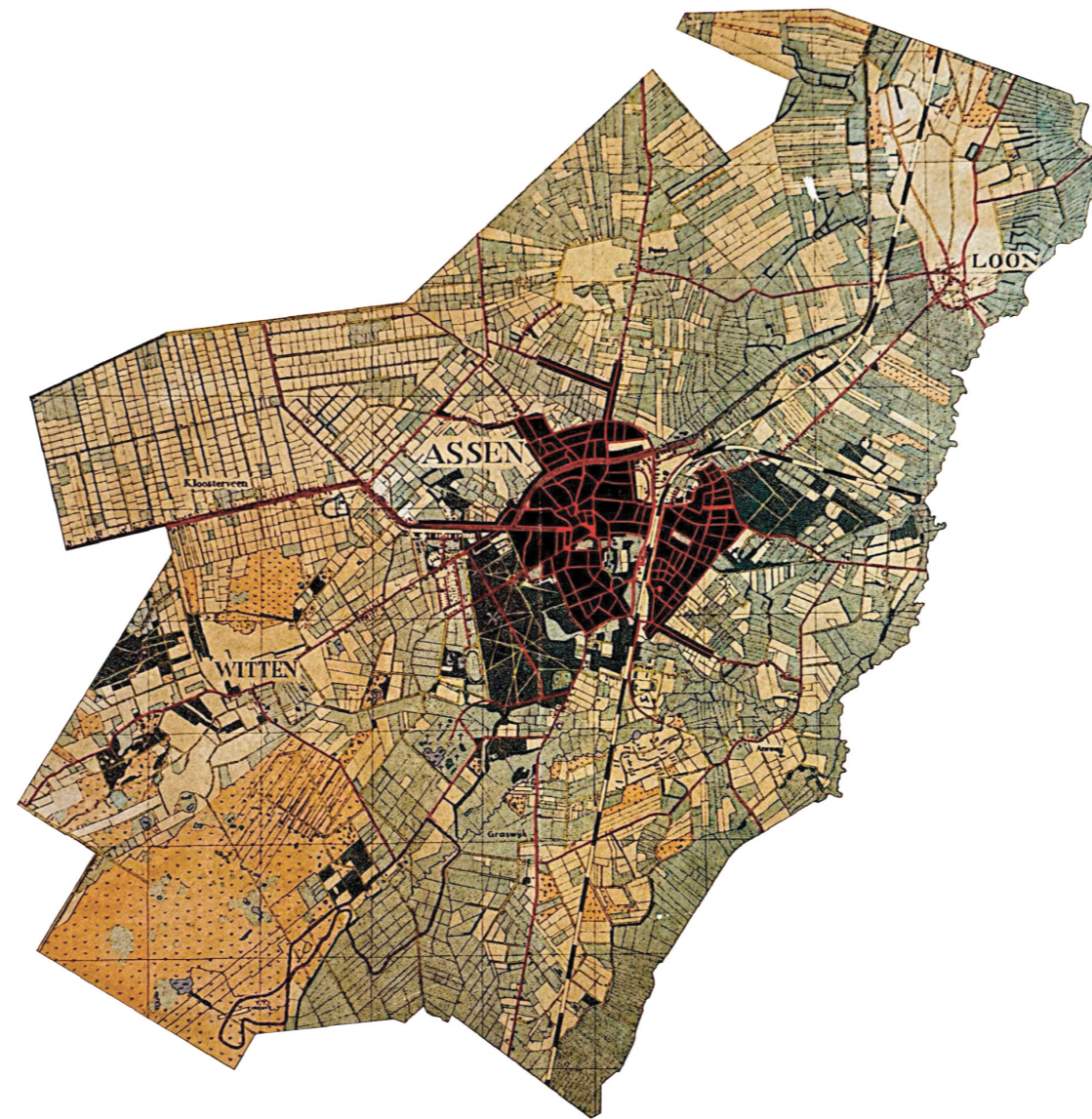
**2046** De hele stad Assen is autovrij geworden. Lichte elektrische voertuigen worden ingezet voor mensen die minder mobiel zijn en om langere afstanden af te kunnen leggen. Voor vervoer buiten de stad maken bewoners gebruik van gedeeld vervoer.

**2053** Assen bereikt materiaalneutraliteit.

**2057** Jaarlijkse bloeiweek wordt voor het eerst georganiseerd als viering van de koersverandering van Assen. Tijdens de bloeiweeken staat waardering van de gemeenschap en het welzijn van mens en natuur centraal.

**2070** Asser Model krijgt nationale en zelfs internationale aandacht. Assen staat bekend als de gelukkigste stad van Nederland.

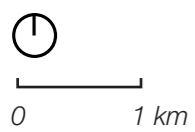
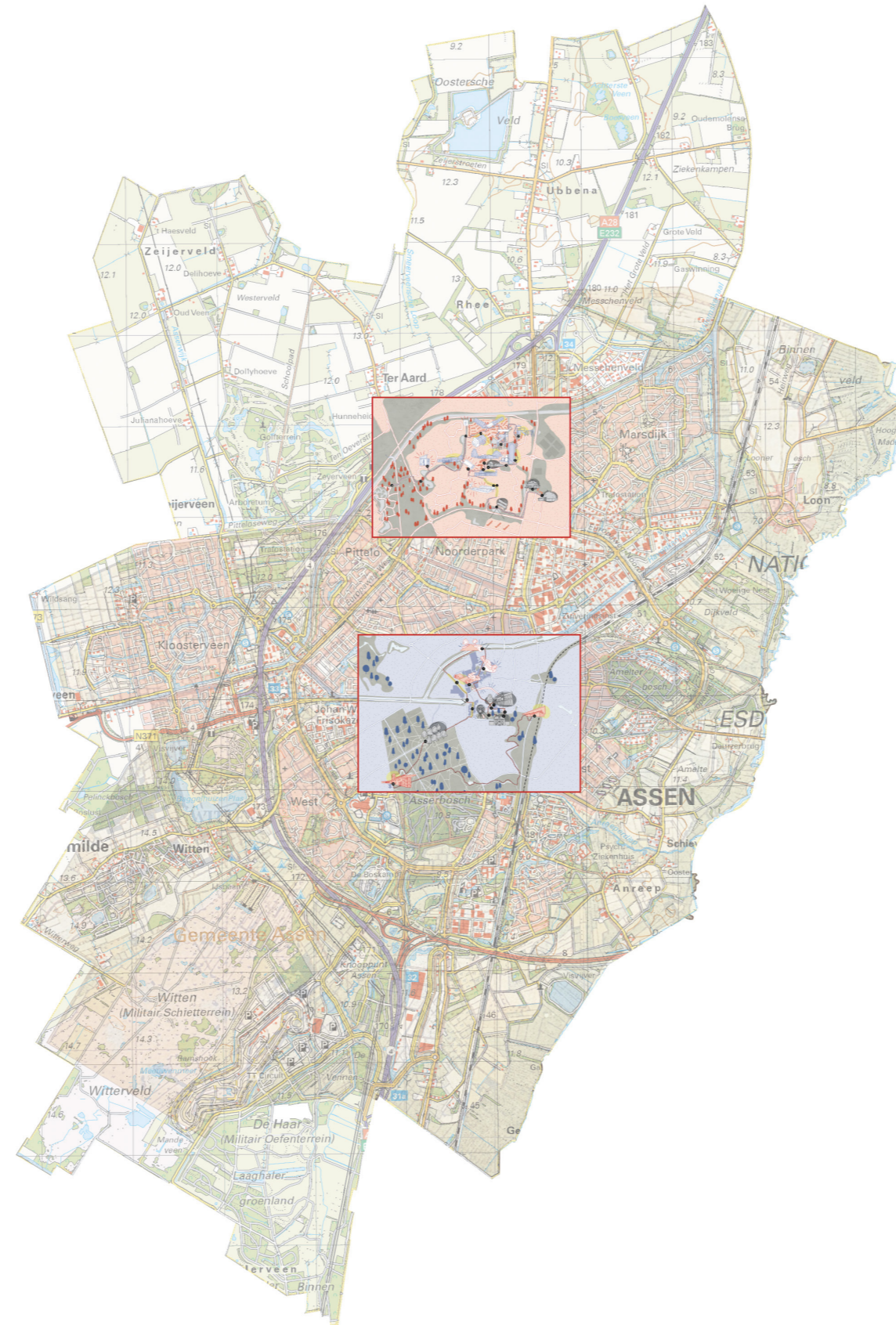
showing how to get there through active citizens and a supporting municipality



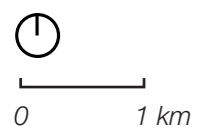
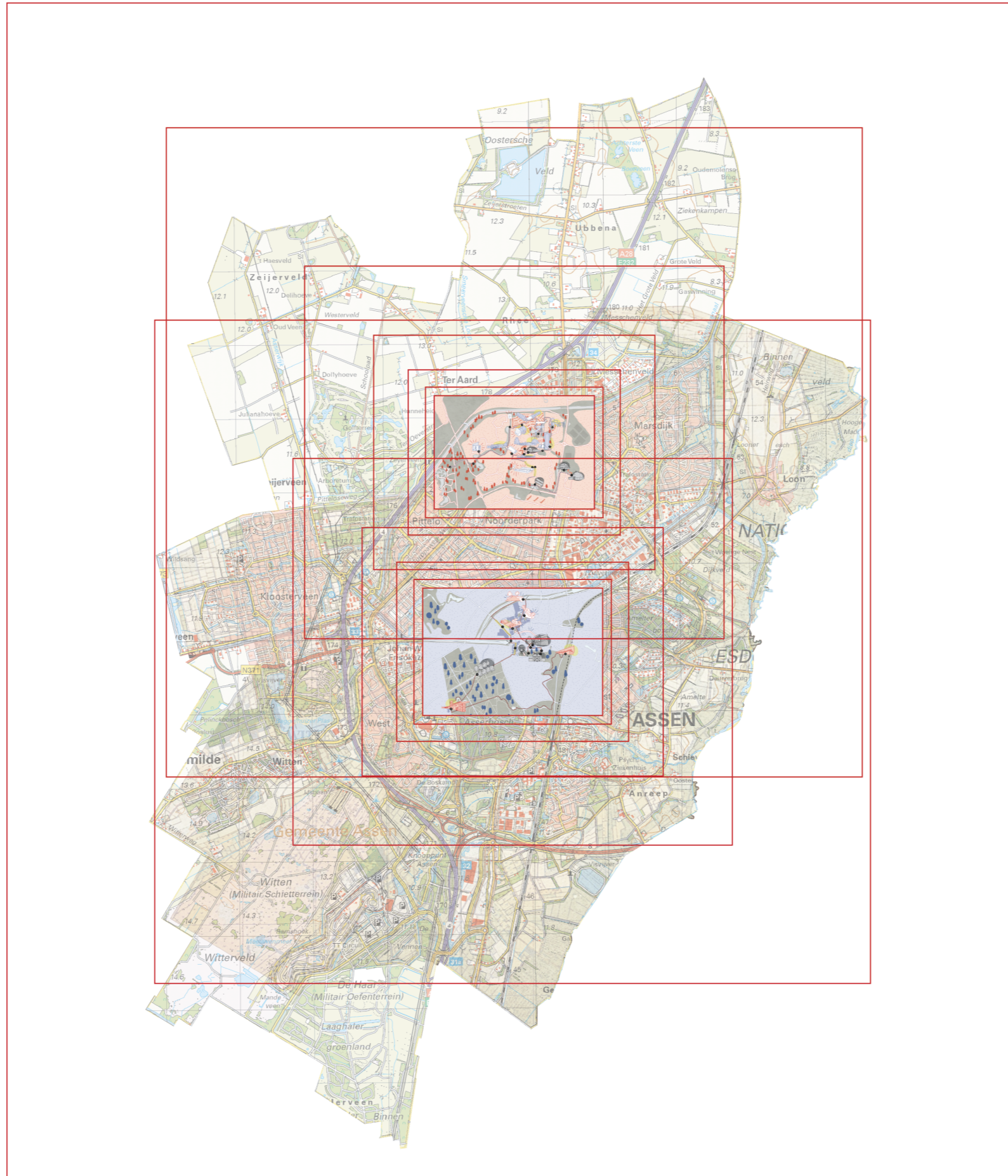
0 1 km

(Battjes & Brink, 2009)

*APPRECIATING:  
rediscovering the city's identity and giving it new meaning*



*embracing the existing post-growth qualities  
and consistently building upon them in such a way that puts well-being first*



*lead to an Assen in which people as well as nature can flourish!*



Appreciating  
Assen

- Ahmad, G. (2019). *Wijkcentrum Peelo 't Markehuus*.
- Asser Historische Vereniging. (n.d.). *Assen in 't kort*. <https://ahvassen.nl/asser-historie/assen-in-t-kort>
- Battjes, J., & Brink, E. (2009). *De Historische Atlas van Assen*. Koninklijke Van Gorcum BV.
- Café Peelo. (n.d.). Geocaching. [https://www.geocaching.com/geocache/GC9X0PH\\_08-gezinsroute-oud-peelo-cafe-peelo](https://www.geocaching.com/geocache/GC9X0PH_08-gezinsroute-oud-peelo-cafe-peelo)
- CBS. (2025). *Huishoudensgrotte en huishoudens alleenstaand*. Assen in Cijfers. <https://assen.incijfers.nl/dashboard/bevolking/huishoudens>
- Emdén, T. J. (n.d.). *Cut out people*. Skalgubbar. <https://www.skalgubbar.se>
- Gemeente Assen. (1971). *Komplan-Noord*.
- Gemeente Assen. (2005). *De Novelle*.
- Gemeente Assen. (2009). *Hoofdstad Assen, Integrale structuurvisie Assen 2030*.
- Gemeente Assen. (2025, October 15). *Economische Agenda 2026-2030*. ArcGIS StoryMaps. <https://storymaps.arcgis.com/stories/6c26c2455a7c483bb082603764975ed9>
- Google. (2025). *Google Earth Pro* [Software].
- Hickel, J. (2020). *Less is More: How Degrowth Will Save the World*. Penguin Random House.
- Meadows, D. H., Meadows, D. L., Randers, J., & Behrens, W. W., III. (1972). *The Limits to Growth: A Report for the Club of Rome's Project on the Predicament of Mankind*. Universe Books.
- Ministerie van Volkshuisvesting en Ruimtelijke Ordening. (2025). *Ontwerp Nota Ruimte*. <https://www.rijksoverheid.nl/documenten/rapporten/2025/09/26/ontwerp-nota-ruimte-webversie>
- mrcutout.com. (n.d.). *Cutouts*. <https://www.mrcutout.com/>
- RIVM. (2024). *Eenzaamheid*. Assen in Cijfers. <https://assen.incijfers.nl/dashboard/gezondheid-en-welzijn>
- Schenderling, P. (2022). *Er is leven na de groei: Hoe we onze toekomst realistisch veiligstellen*. Bot Uitgevers.
- Timmer, S. & Oud Peelo. (2022, May 14). Zo werd Peelo opgeslokt door Assen. *RTV Drenthe*. <https://www.rtvdrenthe.nl/nieuws/14652221/zo-werd-peelo-opgeslokt-door-assen>
- Trendbureau Drenthe. (2025). *Bevolking en prognoses*. <https://trendbureaudrenthe.nl/brede-welvaart/bevolking/#vergrijzing-en-ontgroening-zetten-door>
- Van Bilsen, J. (1963, November 16). *Beatrix met Agter*. Wikimedia Commons. [https://commons.wikimedia.org/wiki/File:Beatrix\\_met\\_Agter.jpg](https://commons.wikimedia.org/wiki/File:Beatrix_met_Agter.jpg)
- Van Der Wal, A. J. (n.d.). *Marsdijk 5*. Monumenten.nl. <https://www.monumenten.nl/monument/46521>
- Van Flymen, R. & ANP. (2021). Het hoofdkantoor van de NAM in Assen. *RTV Drenthe*. <https://www.rtvdrenthe.nl/nieuws/13546808/nam-verlaat-over-twee-a-drie-jaar-huidig-hoofdkantoor-in-assen>